



Rencontres Eau, espaces, espèces  
9 & 10 juin 2010 - Orléans

# Sur les Traces de l'Allier



**Recensement des témoins de la  
dynamique fluviale de la rivière Allier**



Rencontres Eau, espaces, espèces  
9 & 10 juin 2010 - Orléans

# Sur les Traces de l'Allier

- Genèse du projet
  - Volonté d'un axe de recherche original
  - Lancement en 2006

→ **Amélioration des connaissances**

→ **Objectif de réappropriation de la rivière**



09 Juin 2010

Forum n°1




Rencontres Eau, espaces, espèces  
9 & 10 juin 2010 - Orléans

# Sur les Traces de l'Allier

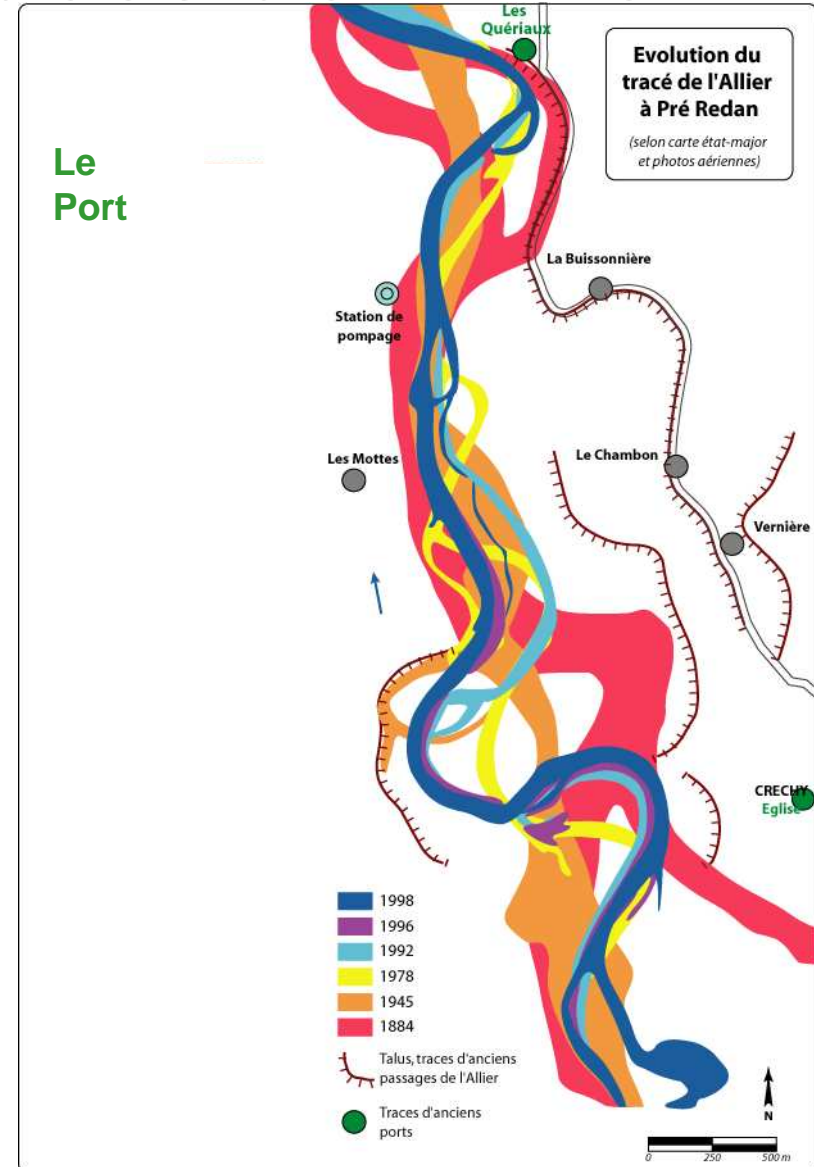
→ Connaissance des anciens tracés de l'Allier sur le secteur de Créchy avant l'étude

- Hypothèse : hameau du Port témoin d'un ancien tracé
- Hypothèse étayée par la lecture du paysage et des témoins naturels
- Hypothèse confirmée et datée grâce au Plan Terrier de Cordeboeuf (1773)



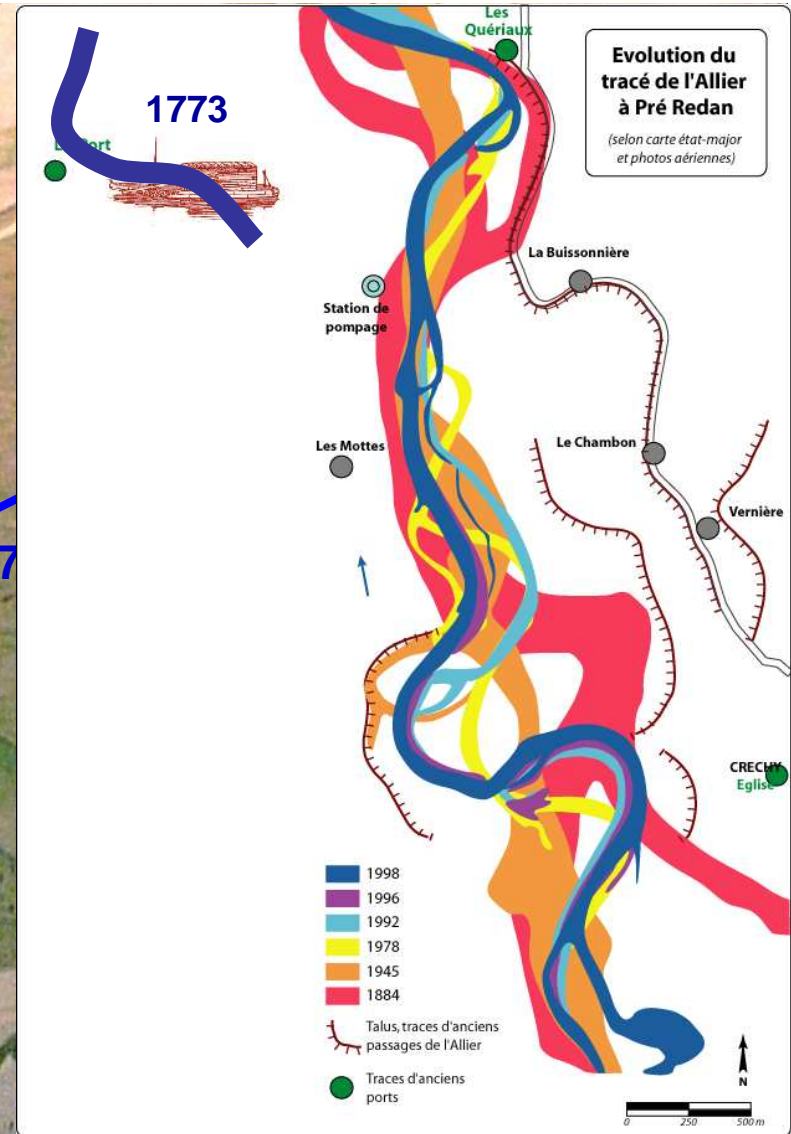
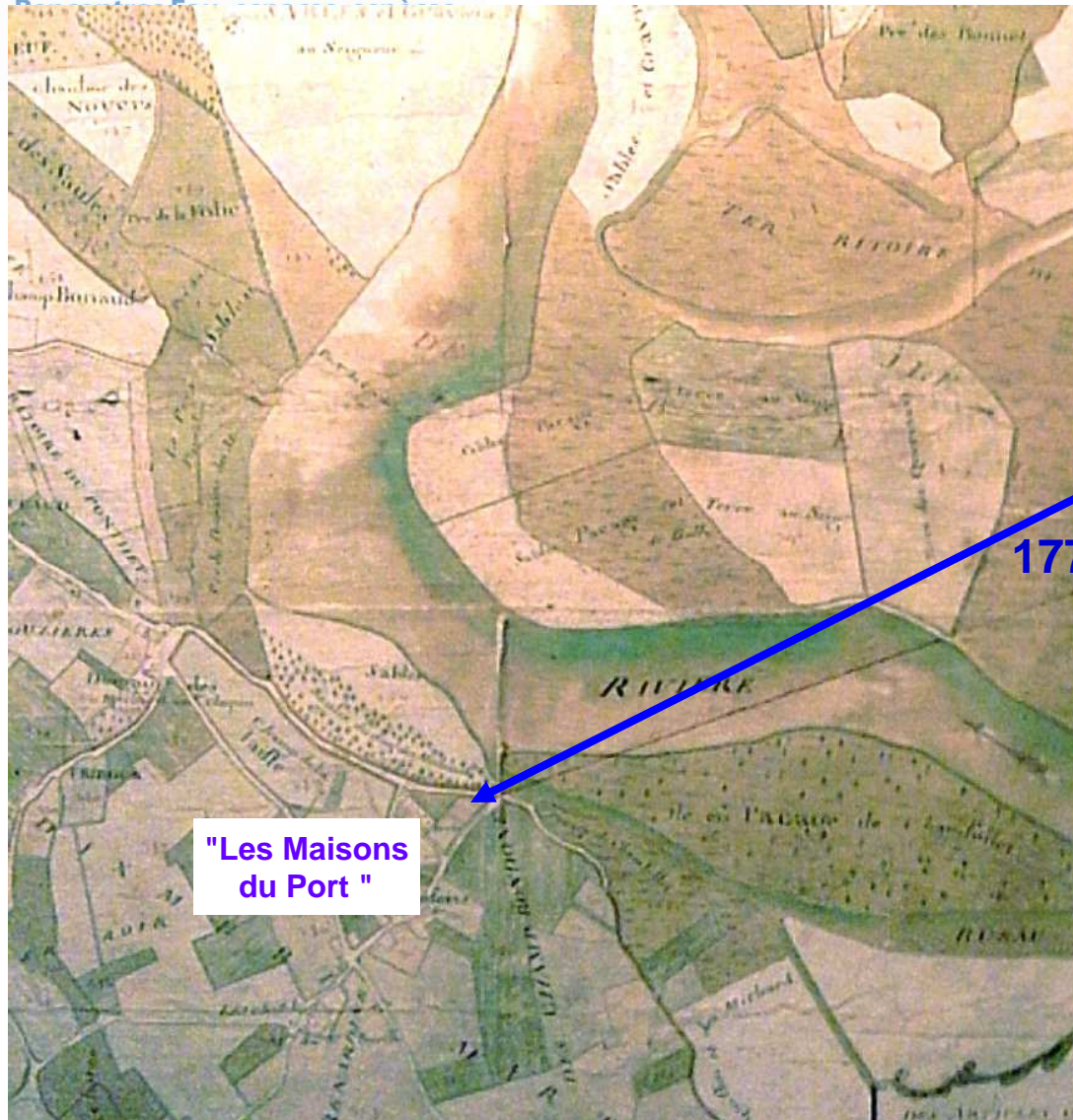
09 Juin 2010

Forum n°1





# Sur les Traces de l'Allier



Plan terrier du Château de Cordeboeuf (Paray-sous-Briailles) - 1773



Rencontres Eau, espaces, espèces  
9 & 10 juin 2010 - Orléans

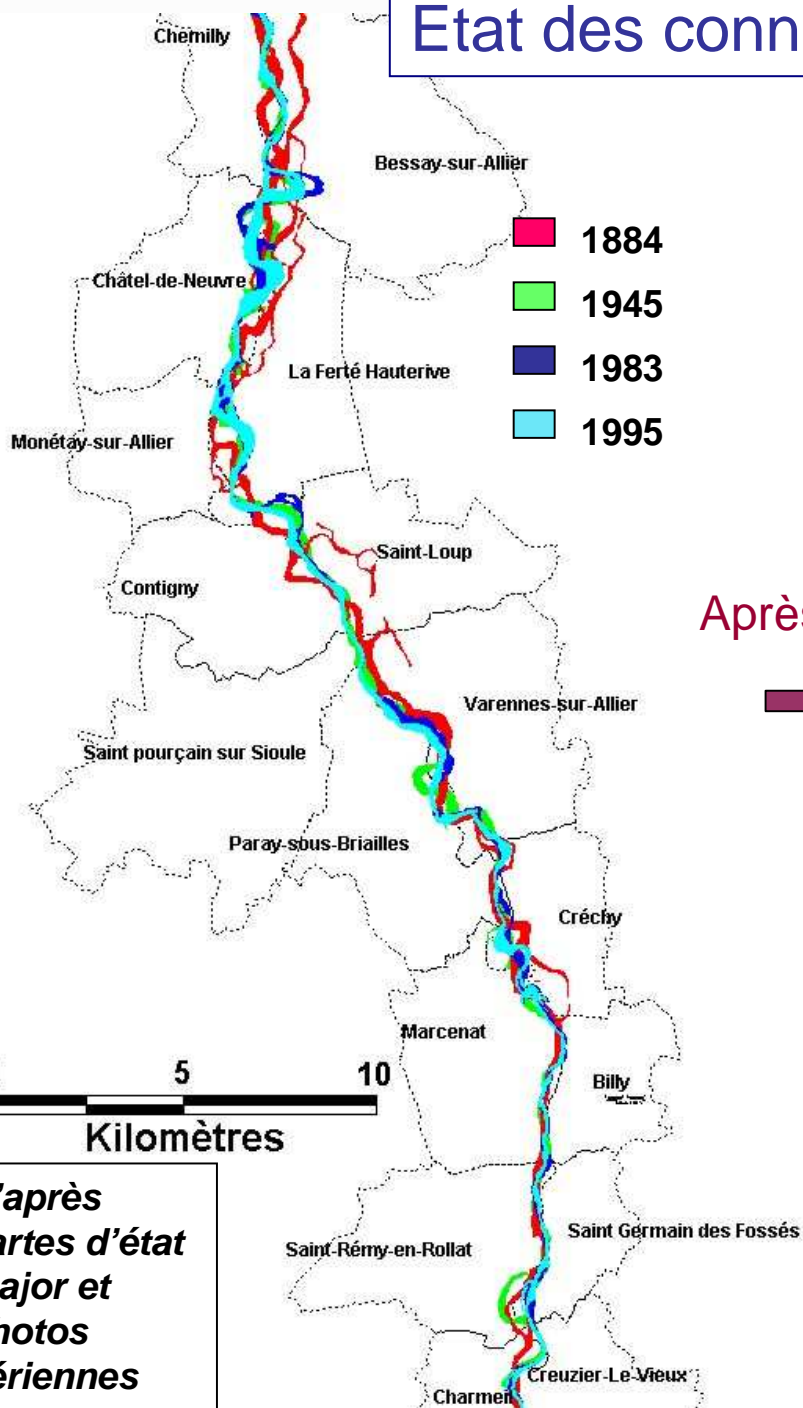
# *Sur les Traces de l'Allier*

- Axes de recherche :
  - Témoins liés aux activités passées de l'homme
  - Témoins géomorphologiques
  - Témoins administratifs et iconographiques
  - Témoignages oraux



- Sensibilisation et Valorisation des données

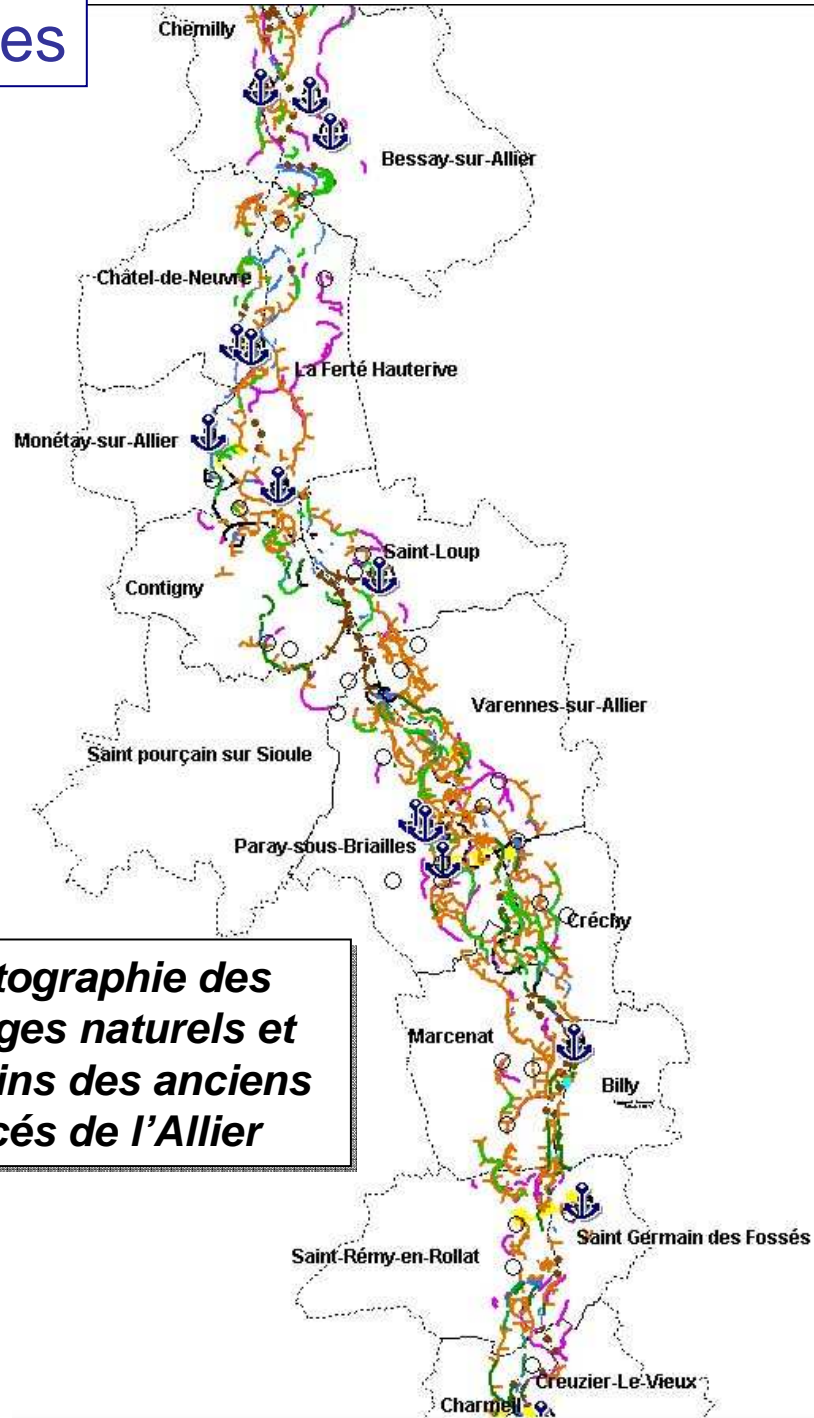
# Etat des connaissances



Après Etude



**Cartographie des vestiges naturels et humains des anciens tracés de l'Allier**



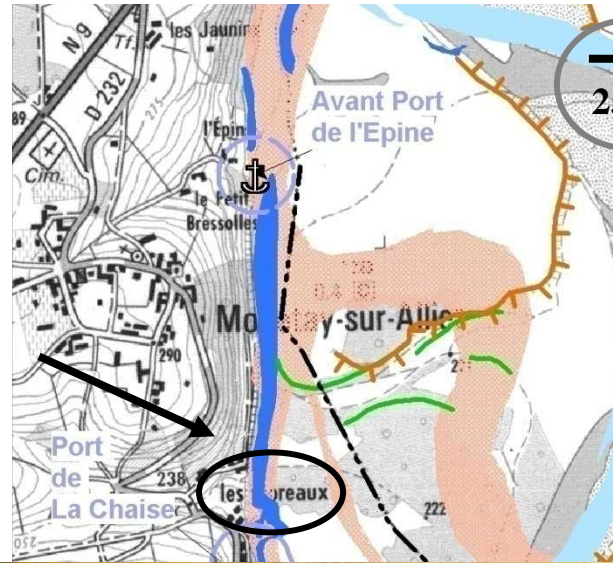


Rencontres Eau, espaces, espèces  
9 & 10 juin 2010 - Orléans

Lieu-dit

« Les Moreaux »

Balise 76



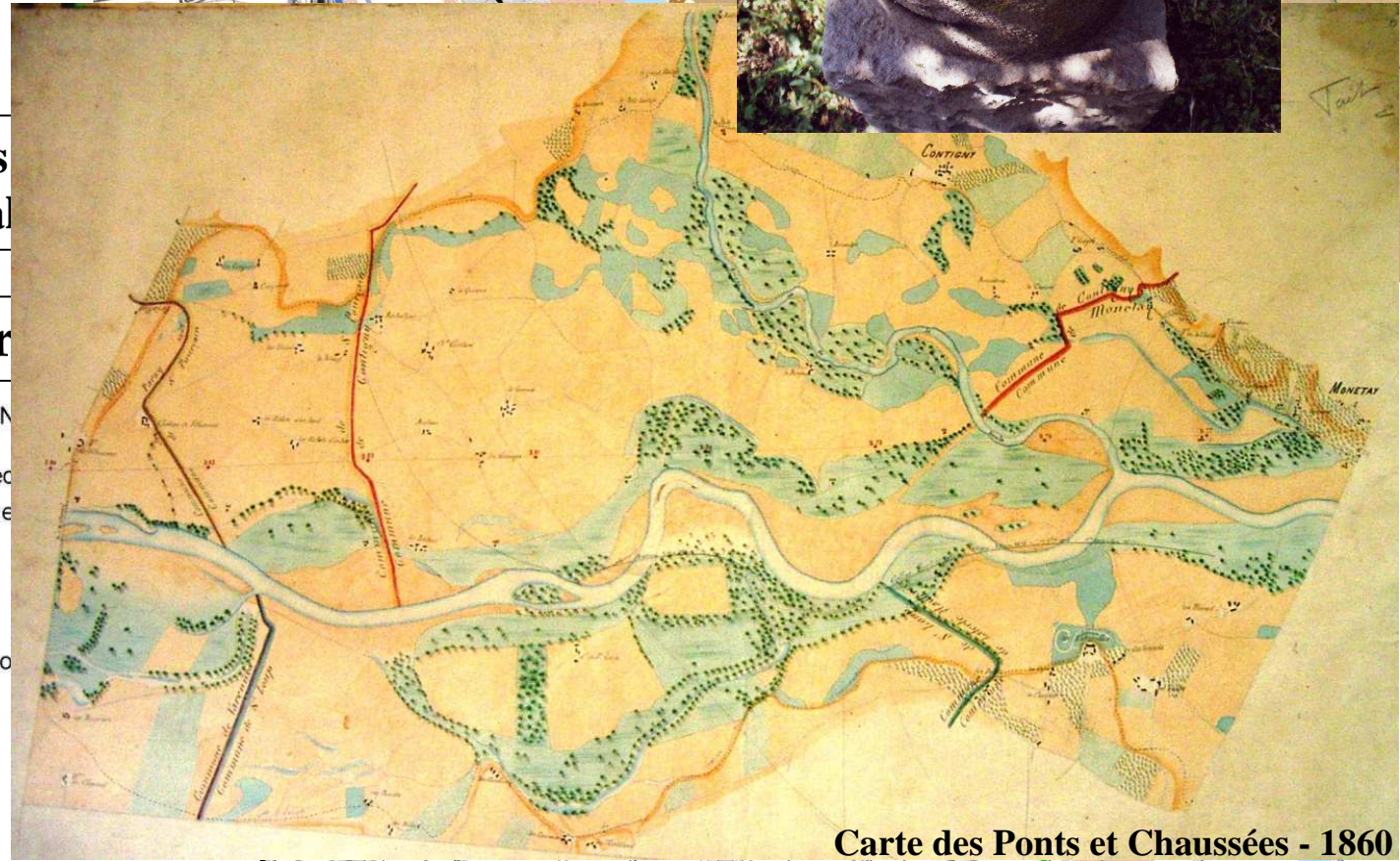
Cadastre napoléonien de La Ferté-Hauterive, 1817



Limites communales

## Monétay-sur-Allier

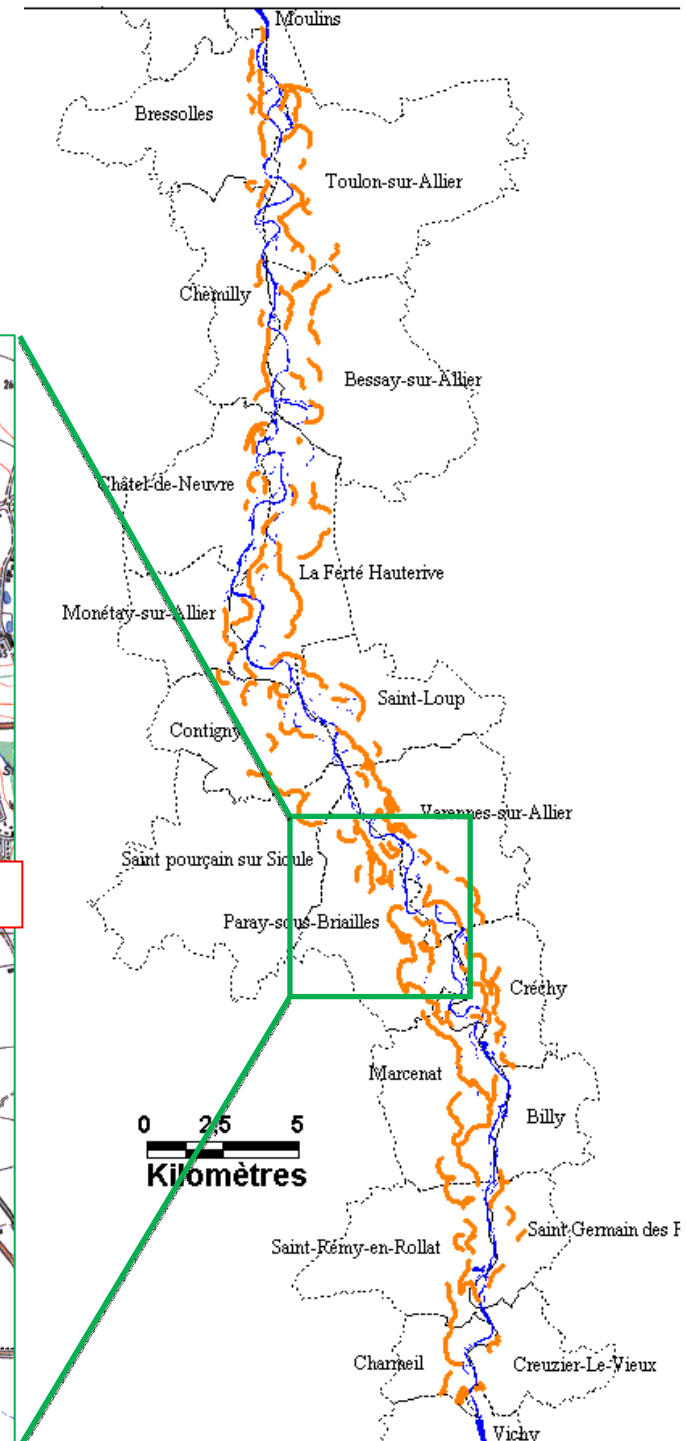
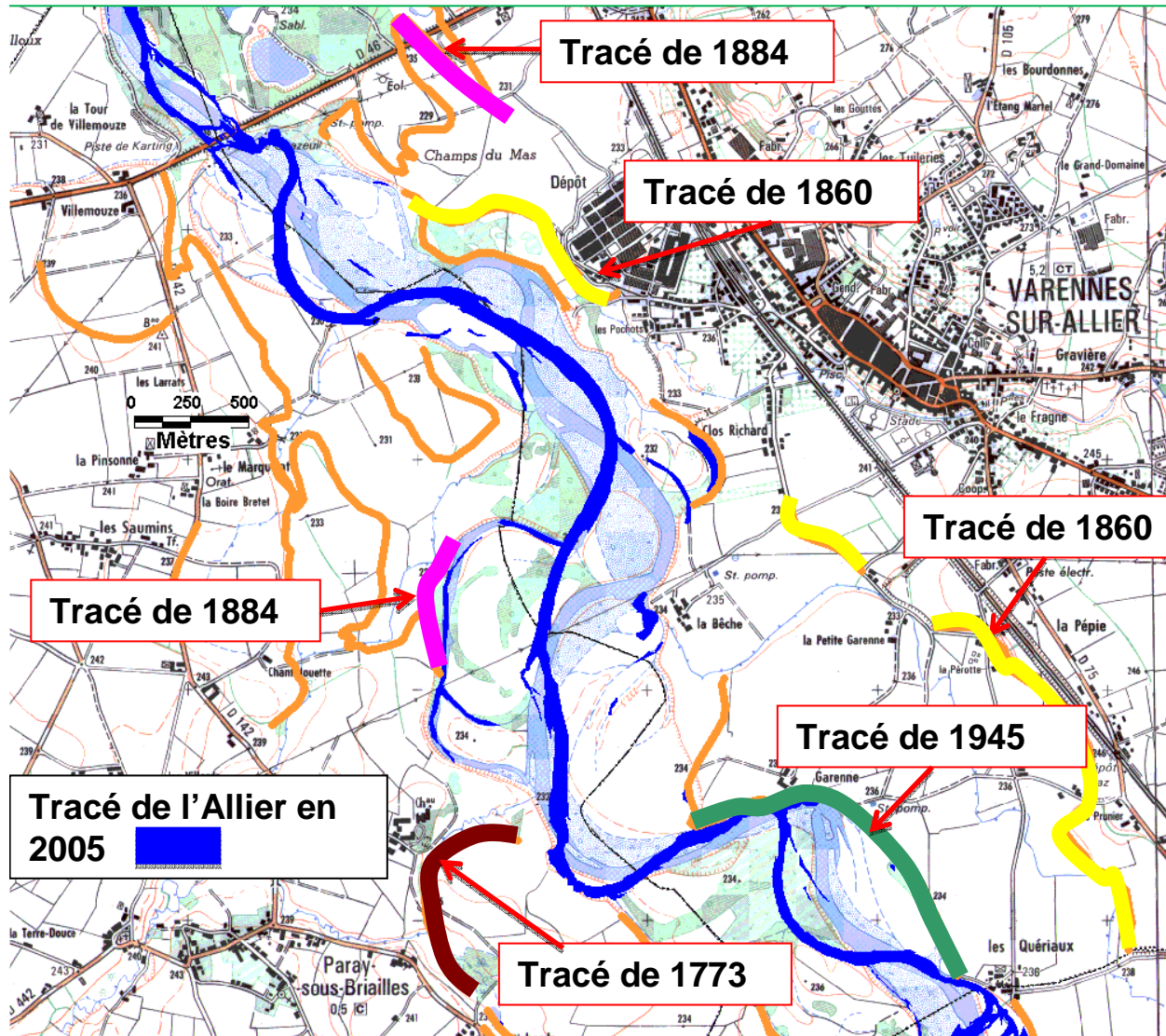
- Ancien port
- Enrochement maçonné et protection
- Formes générales du parcellaire
- Limites communales
- Cordon de végétation alluviale
- Boires et bras morts
- Terrasses et anciens talus d'érosion
- Alluvions modernes (Fyz)
- Tracé de l'Allier en 1884
- Tracé de l'Allier en 2002



Carte des Ponts et Chaussées - 1860



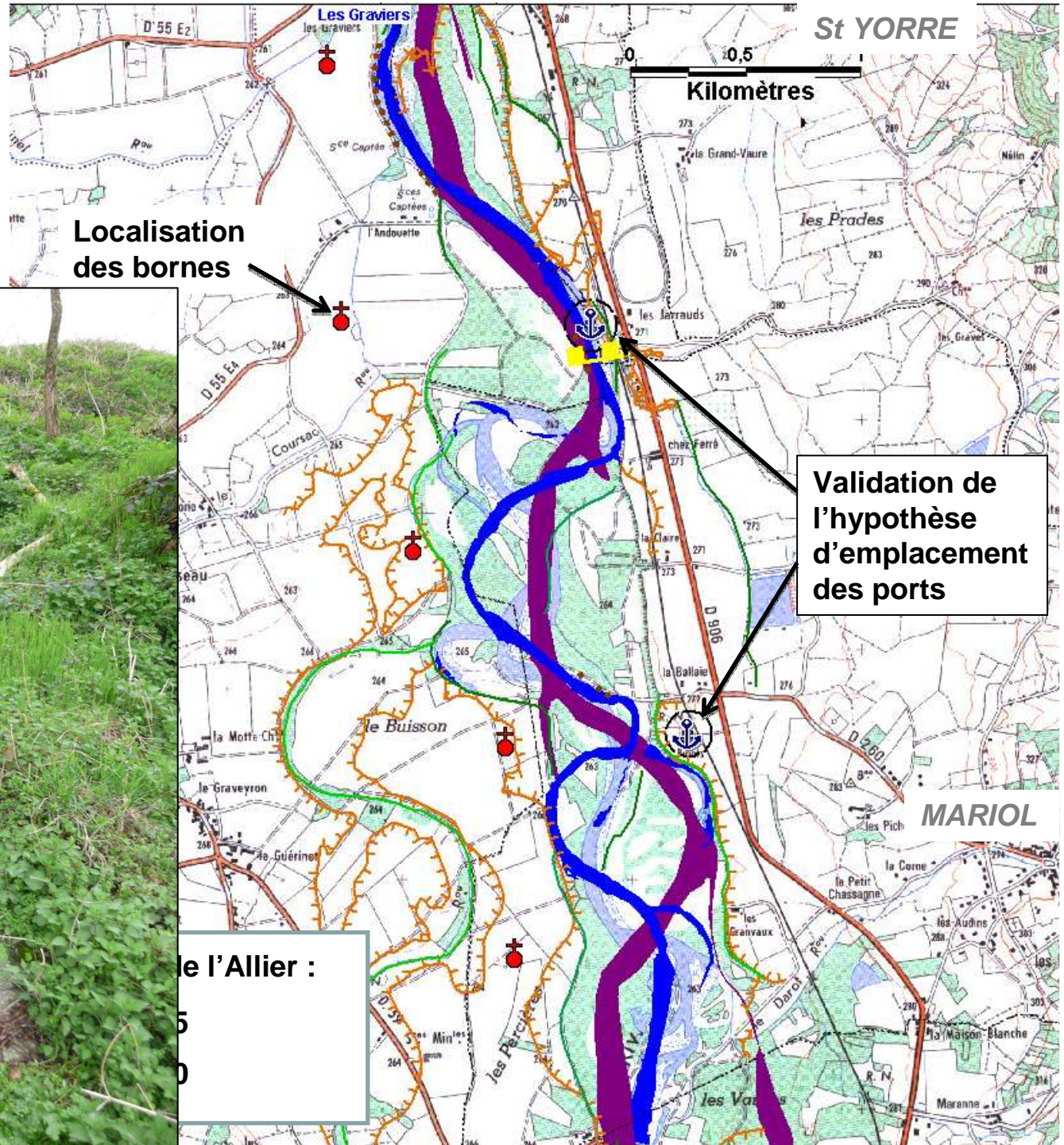
**Rencontres Eau, espaces, espèces**  
9 & 10 juin 2010 - Orléans







Rencontres Eau, espaces, espèces  
9 & 10 juin 2010 - Orléans



Localisation  
des bornes

Validation de  
l'hypothèse  
d'emplacement  
des ports

de l'Allier :  
5  
0





Rencontres Eau, espaces, espèces  
9 & 10 juin 2010 - Orléans

# Sur les Traces de l'Allier

- Recueil des données grâce à :

## Implication des partenaires

(GEOLAB, FRANE, DRAC, les musées,...)

**CSA = relais**

**Implication des riverains**

(réseaux des prospecteurs)

**Implication des écoles**

(ADATER)



09 Juin 2010

Forum n°1





Rencontres Eau, espaces, espèces  
9 & 10 juin 2010 - Orléans

# Sur les Traces de l'Allier

- Actions en cours...
  - Exposition itinérante et diaporamas
  - Animations dans les écoles
  - Sentiers de découverte
  - Projet de création d'un ouvrage
  - Matérialisation des témoins dans la plaine




09 Juin 2010



Rencontres Eau, espaces, espèces  
9 & 10 juin 2010 - Orléans

# *Sur les Traces de l'Allier*

- Conclusion
  - Centralisation des nombreuses données
  - Elargissement de la vision de l'espace de mobilité
  - Retour positif de la sensibilisation des riverains (bonne réappropriation de la rivière)



09 Juin 2010

Forum n°1



Rencontres Eau, espaces, espèces  
9 & 10 juin 2010 - Orléans

# *Sur les Traces de l'Allier*



Merci de votre attention

