



# Réseau d'acteurs

## « Vallées alluviales et Zones humides de têtes de bassins versants »

*Journée technique Tourbières et marais*  
*8 novembre 2016, Lempdes*



Cette opération est cofinancée par l'Union européenne.  
L'Europe s'engage dans le Bassin de la Loire le Fond européen de développement régional



Établissement public du ministère chargé du développement durable



# Le Plan Loire Grandeur Nature



OS 3: restaurer la fonctionnalité des écosystèmes ligériens

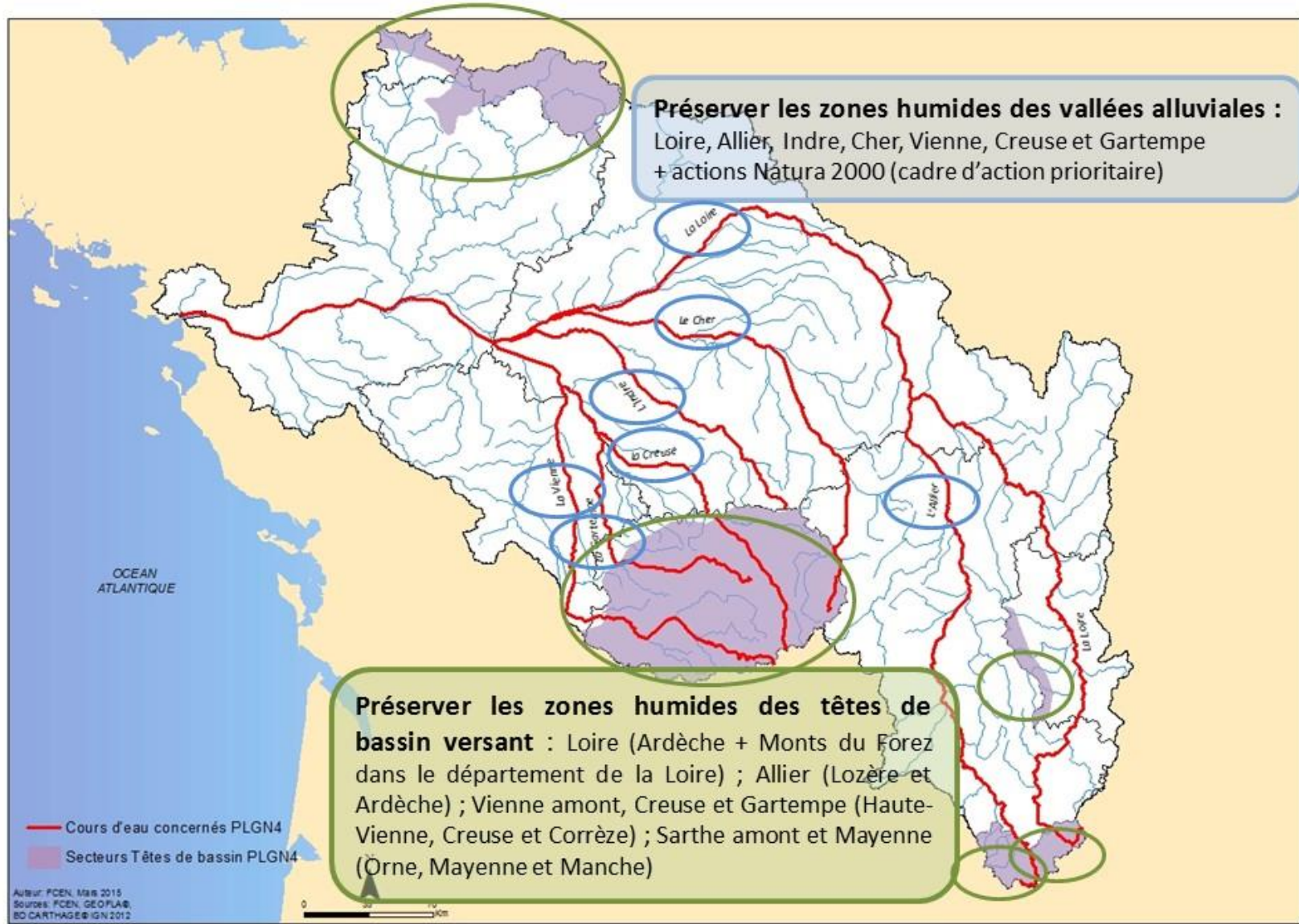
## 6 actions :

- Renforcement de la connaissance
- Projets de recherche
- Animation de réseaux d'acteurs
- Continuité et poissons migrateurs
- Continuité et hydro-morphologie
- Préservation des zones humides

PLGN 4 : 2014 - 2020, avec une stratégie à 2035



# Les territoires « zones humides » définis par le plan Loire grandeur nature 2015 - 2020



# Objectifs et taux de financement du PLGN 4

- **Résultats attendus** : 180 ha restaurés d'ici 2018 et 360 ha d'ici fin 2020
- **Taux de financement** :
  - **30 %** : travaux de restauration des milieux, travaux d'entretien et de préservation des milieux, acquisitions foncières (maîtrise foncière et d'usage), élaboration de plans de gestion, actions de sensibilisation des acteurs et valorisation pédagogique
  - **50%** : suivi et évaluation des actions



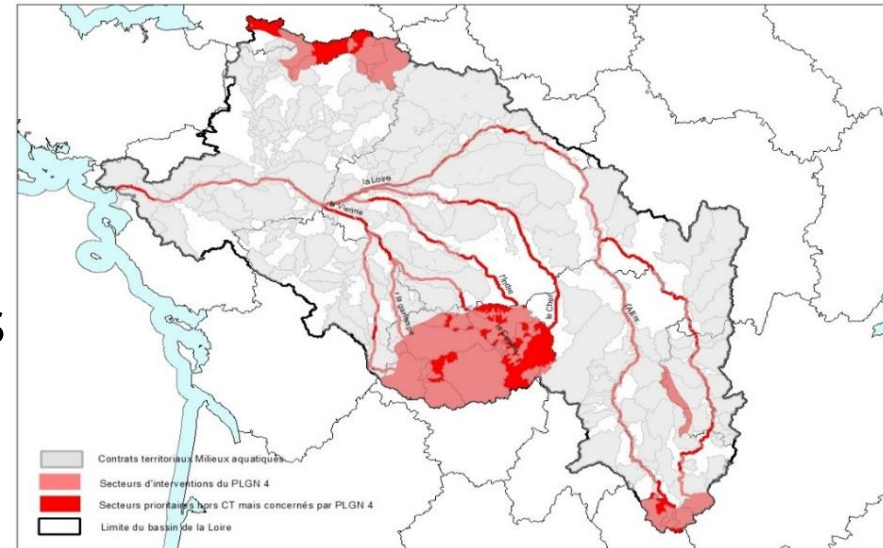
# Objectifs du Réseau des acteurs ZH

- Favoriser l'émergence et la cohérence des projets financés au titre du plan Loire sur les zones humides
- Donner lieu à un échange et une mise en synergie des principaux acteurs concernés
- Faciliter le partage d'expériences
- Valoriser les actions engagées par l'information et la communication à l'échelle du bassin de la Loire et au-delà



# Émergence et cohérence des projets

- ▶ Identification de territoires complexes ou orphelins :
  - Lancement pour l'émergence d'un contrat territorial Loire auvergnobourguignonne ...
- ▶ Aide ponctuelle aux porteurs de projets dans le montage de dossiers et suivi
- ▶ Complément du fichier contact des gestionnaires d'espaces naturels
- ▶ Connaissance des projets plan Loire




# Echanges et mise en réseau

- ▶ Mise en œuvre de différentes journées techniques :
  - 28 septembre 2015 : Porteurs de projets
  - 5 novembre 2015 : Préservation et gestion des prairies alluviales
  - 24 au 26 mai 2016 : Journées Têtes de bassins versants
  - 26 septembre 2016 : Pâturage en vallées alluviales
  - *Aujourd'hui* 8 novembre 2016 : Restauration/gestion des têtes de bassins
  
- ▶ Suivi des acteurs et des projets en lien avec les continuités écologiques et sédimentaires
  - ▶ Communication spécifique pour des évènements de bassin et nationaux



# Information et communication

- Diffusion d'informations (courriers électroniques, newsletter,...)
- Création d'une plaquette ZH
- Création d'un cahier technique « les boisements en zones humides de têtes de bassin versant »
- Soirées Loire Nature





# Perspectives

- Appel à projets 2017 – 2018 :

Continuité de l'animation

Emergence de projets sur les territoires orphelins

Renforcement des outils

Production de documents thématiques

De nouvelles journées techniques

Création d'un réseau de sites pilotes / sites ateliers

...



N'hésitez pas à faire remonter vos idées, vos besoins pour les prochaines journées !

[pascale.larmande@reseau-cen.org](mailto:pascale.larmande@reseau-cen.org)

Pascale LARMANDE

*Chargée de mission Loire, Animation réseau « zones humides »  
plan Loire grandeur nature*

6 rue Jeanne d'Arc, 45000 Orléans

Tél. : 02.38.24.55.00

