

# Quels apports des sciences humaines et sociales pour la gestion des espaces naturels ?

**Séminaire organisé à Blois (41), le 7 octobre 2021**

Avec le soutien de :



En partenariat avec :



Groupe d'Histoire des Zones Humides

*Cette opération est cofinancée par l'Union Européenne. L'Europe s'engage sur le bassin de la Loire avec le Fonds Européen de Développement Régional.*

## Les co-organisateurs

1

ZAL

GHZH

FCEN & CDR  
Loire nature

2

## Logistique du séminaire

Planning

Consignes  
sanitaires

Les  
participants



# La Zone Atelier Loire...

<http://www.za-loire.org>

*Observation de l'hydrosystème Loire, des sociétés humaines sur son bassin versant et la coévolution hydrosystème – sociétés*



- Intégrée dans un réseau (RZA) de 15 Zones Ateliers labellisées
- La ZAL c'est 16 unités de recherche et plus de 90 chercheurs et doctorants

## Les objectifs principaux :

- Améliorer et élargir les possibilités de recherche collaborative
- Développer la compréhension à plusieurs échelles géographiques et temporelles sur le bassin de la Loire
- Mieux valoriser les travaux de recherche
- Développer des partenariats avec les gestionnaires

# La Zone Atelier Loire...

<http://www.za-loire.org>

Observation de l'hydrosystème Loire, des sociétés humaines sur son bassin versant et la coévolution hydrosystème – sociétés

## Plateformes

Observation

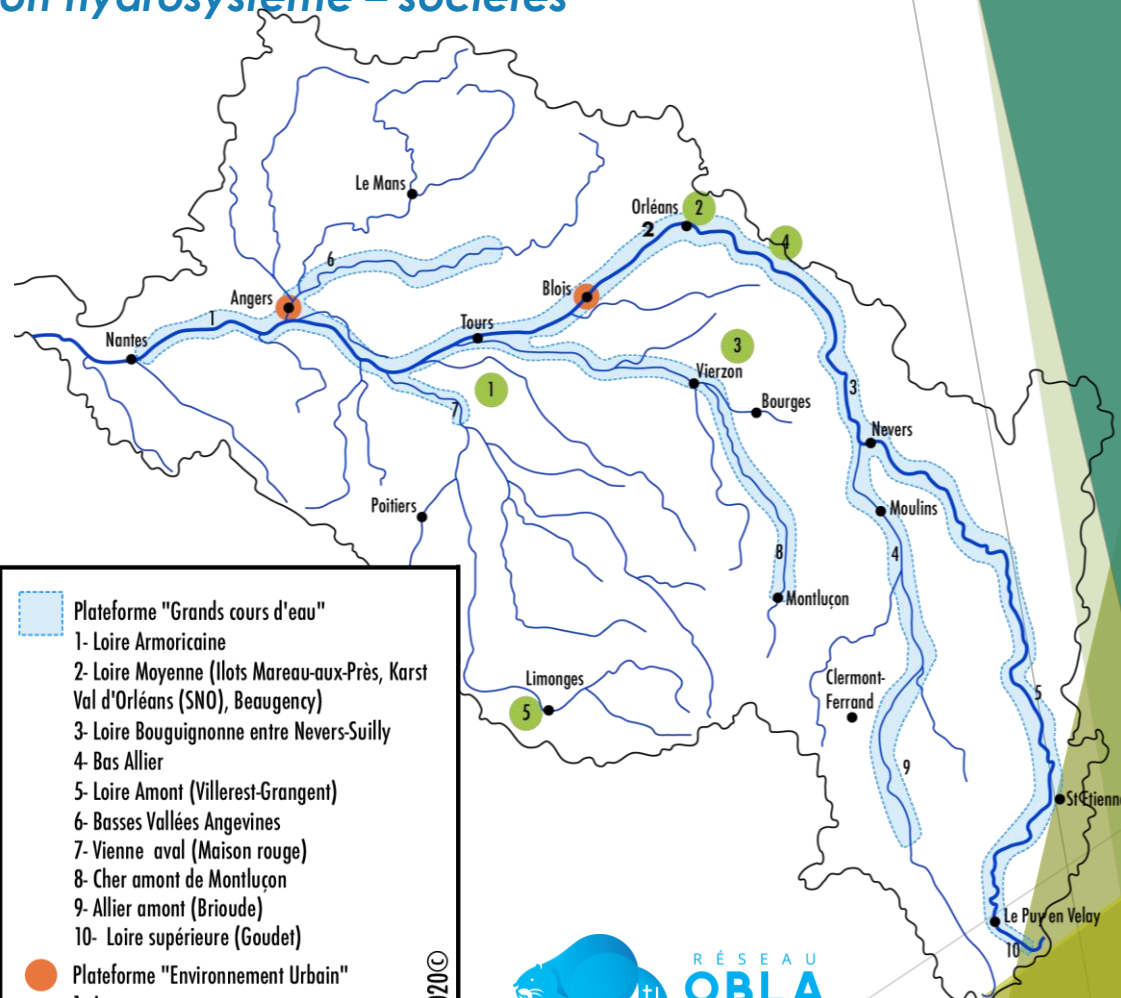
Expérimentation

Des questions de recherche

Interactions  
Sociétés-  
écosystèmes

Effets des  
changements  
globaux

Trajectoires  
des SES



- Plateforme "Grands cours d'eau"
  - 1- Loire Armoricaine
  - 2- Loire Moyenne (Ilots Mareau-aux-Près, Karst Val d'Orléans (SNO), Beaugency)
  - 3- Loire Bouguignonne entre Nevers-Suilly
  - 4- Bas Allier
  - 5- Loire Amont (Villerest-Grangent)
  - 6- Basses Vallées Angevines
  - 7- Vienne aval (Maison rouge)
  - 8- Cher amont de Montluçon
  - 9- Allier amont (Brioude)
  - 10- Loire supérieure (Goudet)
- Plateforme "Environnement Urbain"
  - 1- Angers
  - 2- Blois
- Plateforme "Têtes de Bassin"
  - 1- Bassin du Louroux
  - 2- Bassin de l'Egoutier
  - 3- Tourbière de la Guette (SNO)
  - 4- OPTMix (AnaEE)
  - 5- Aixette

M. Bonnefond 2020©





Groupe d'Histoire des Zones Humides

**Créé il y plus de 20 ans, comprenant une centaine de membres, le GHZH présente une double originalité :**

- réunir des scientifiques de disciplines très différentes (écologues, juristes, archéologues, sociologues, historiens, géographes, ...)
- rassembler scientifiques et gestionnaires des milieux naturels (RNN, PNR, SNPN, CEN, Pôle-relais, collectivités territoriales, acteurs privés...).

**Son objectif principal vise à intégrer les sciences humaines dans la gestion des lieux d'eau afin d'en garantir la durabilité écologique et l'acceptation sociale.**

**Trois missions sont plus particulièrement poursuivies :**

- **combler les lacunes de l'histoire des zones humides trop souvent approchée par le seul biais des élites politiques et économiques et rarement avant le XIXe siècle**

- **dégager l'importance des perceptions et des représentations de ces milieux ambivalents tant écologiquement que culturellement**

- **insister sur la notion d'héritage, non perçu comme un legs du passé, mais comme un moteur agissant dans le fonctionnement écologique et sociologique des zones humides**

## COLLOQUES

-  **Les zones humides européennes : espaces productifs d'hier et d'aujourd'hui**  
1<sup>er</sup> colloque du GHZH, Le Blanc, 21-23 octobre 2005  
Textes réunis par Corinne BECK, Jean-Michel DEREIX et Alain GALLUCÉ  
Aestuarium, collection Histoire et terres humides, 2007.  
*➤ commande faite par le GHZH auprès d'Aestuarium*
-  **Histoire économique et sociale de la tourbe et des tourbières**  
2<sup>e</sup> colloque du GHZH, Laon, 18-20 octobre 2007  
Jean-Michel DEREIX et Fabrice GRÉGOIRE (éds), Aestuarium, collection Histoire et terres humides, 2009.
-  **Zones humides et Archéologie**  
6<sup>e</sup> colloque du GHZH, Bibracte, 9-11 novembre 2017  
Corinne BECK et Marie-Christine MARINVAL (coord.)  
Bourgogne-Franche-Comté-Nature, hors-série n°16, 2019

- Zones humides, produits alimentaires et gastronomie**  
9<sup>e</sup> Journée d'étude 8 et 9 octobre 2014  
Collectif, Groupe d'Histoire des Zones Humides, Coll. Journées d'études, 2016

## JOURNÉES D'ÉTUDE

- Les Étangs, Espaces de production hier et aujourd'hui**  
1<sup>re</sup> Journée d'étude 24 janvier 2004  
Actes de la journée d'étude, 2004, Collectif, Groupe d'Histoire des Zones Humides, Coll. Journées d'étude, 2005.
- La Production des étangs, du Moyen-Âge à l'Époque Contemporaine**  
2<sup>e</sup> Journée d'étude 22 janvier 2005  
Actes de la journée d'étude, 2005, Collectif, Groupe d'Histoire des Zones Humides, Coll. Journées d'étude, janvier 2006.
- Le Marais, le Militaire et la Guerre**  
3<sup>e</sup> Journée d'étude 4 février 2006  
Actes de la journée d'étude, 2006, Collectif, Groupe d'Histoire des Zones Humides, Coll. Journées d'étude, juin 2007.
- Zones humides et climat**  
4<sup>e</sup> Journée d'étude 17 et 18 mars 2007  
Collectif, Groupe d'Histoire des Zones Humides, Coll. Journées d'étude, octobre 2007.
- Zones humides et Santé**  
5<sup>e</sup> Journée d'étude 28 et 29 mars 2008  
Collectif, Groupe d'Histoire des Zones Humides, Coll. Journées d'étude, 2010.
- Usages et espaces communautaires dans les zones humides**  
6<sup>e</sup> Journée d'étude 12 et 13 novembre 2010  
Collectif, Groupe d'Histoire des Zones Humides, Coll. Journées 2011.

**Le GHZH organise chaque année des Journées de terrain et des rencontres scientifiques, rapidement publiées :**



Groupe d'histoire des zones humides (GHZH)  
Pôle-relais Tourbières

Journées de terrain - Atelier technique  
4-5 octobre 2019

*Intégrer les dimensions culturelle et historique dans la gestion des zones humides. Du Parc Naturel Régional du Morvan aux tourbières européennes.*

Bibracte - Centre archéologique européen  
Parc Naturel Régional du Morvan



Groupe d'histoire des zones humides (GHZH)  
Commissions Biogéographie et Géographie de la Mer, des Côtes et des  
Îles du Comité national français de géographie (CNFG)

Journées de terrain, les 7 & 8 septembre 2018, dans l'île  
d'Oléron et le marais de Brouage

*Géohistoire des patrimoines littoraux dans la tempête du changement  
climatique et de la remontée des eaux*



RENCONTRES  
INTERNATIONALES

**Géohistoire** des zones humides  
d'ici et d'ailleurs

Regards croisés sur des trajectoires d'artificialisation et de conservation



3 au 8 juin  
2019  
Tulcea  
Roumanie



contact : geohistoretulcea@univ-ils2.fr

Appel à communications  
première circulaire



Colloque international

D'arbres et d'eaux.

**Géohistoire, mobilité et hybridité des zones humides boisées**

La Maison du Lac de Grand-Lieu, Bouaye, 2-4 septembre 2021

Groupe d'Histoire des Forêts Françaises (GHFF)  
Groupe d'Histoire des Zones Humides (GHZH)  
Comité National Français de Géographie (CNFG)  
et ses commissions

Biogéographie : Environnement, Nature, Société  
Géographie des mers, côtes et îles  
Géographie historique et géohistoire

et participe à de  
fréquentes  
rencontres entre  
gestionnaires des  
lieux d'eau et  
scientifiques



ORGANISÉ PAR : ANEB, smedg, MINISTÈRE DE LA TRANSITION ÉCOLOGIQUE, OFB, CNFG, Océan Observatoire, Cofre, Région Nouvelle-Aquitaine, toulouse métropole

et avec le grand  
public



17 octobre 2021  
Journée biodiversité



## Bibliographie du Groupe d'Histoire des Zones Humides

### Journée d'étude de la fédération des Conservatoires d'espaces naturels

Beck C., Benarrous R., Derex J.-M. (eds.) (2005), *Les zones humides européennes : espaces productifs d'hier et d'aujourd'hui*, actes du colloque international du Groupe d'Histoire des Zones Humides, Le Blanc (20-22/10/2005), Cordemais, éd. Estuarium

Beck C., Franchomme M., Guizard F., Heude J., (eds.), (2011), *Zones humides et villes d'hier et d'aujourd'hui : des premières cités aux fronts d'eau contemporains*, Lille, revue du Nord, hors-série

Beck C., Marinval M.-C. (coord.), 2019, *Zones humides et archéologie*, actes du 6<sup>e</sup> colloque international du Groupe d'Histoire des Zones Humides, Centre archéologique européen du Mont-Beuvray (9-10-11/11/2017), Bourgogne Franche-Comté Nature

Burnouf J, Leveau P, (eds.), 2004, *Fleuves et marais, une histoire au croisement de la nature et de la culture. Sociétés préindustrielles et milieux fluviaux, lacustres et palustres*, Paris, éditions du CTHS

Carcaud N., Arnaud-Fassetta G., Évain C. (dir.), *Villes et rivières de France*, Paris, CNRS éditions

Comité d'histoire des ministères de l'Écologie et de la Cohésion des territoires (dir.), *Les zones humides, un enjeu de politique environnementale, actes de la journée d'étude*, Paris – La Défense, ministère de l'Écologie, 28/01/2016, revue *Pour mémoire*, hors-série, URL : <https://www.ecologie.gouv.fr/memoire-du-ministere-comite-dhistoire-ministeriel>

Davodeau H. (coord.) (2013), *Patrimoines et trajectoires paysagères des vallées ligériennes (2010-2012)*, Rapport de recherche, Institut national d'horticulture et de paysage d'Angers, URL : <http://hal.archives-ouvertes.fr/docs/00/78/87/50/PDF/PATRA.pdf>

Dendievel A.-M. (2017), *Paléoenvironnements holocènes du plateau du Béage (massif du Mézenc, Massif Central, France). Les variations climatiques et les activités anthropiques révélées par l'étude des macro-restes dans les sédiments tourbeux et la gyttja*, mémoire de thèse de doctorat en géographie, Université de Lyon, URL : <https://tel.archives-ouvertes.fr/tel-02115113>

Dendievel A., Chevalier D. (2018), « Topos et mémoires des deux rives de La Loire amont (XVIII<sup>e</sup>-XX<sup>e</sup> siècles) », *Géographie et cultures*, 105, URL : <http://journals.openedition.org/gc/6522>

Derex J.-M. (coord.) (2008), *Zones humides et santé*, actes de la journée d'étude 2008 du Groupe d'Histoire des zones humides, Vincennes, Groupe d'Histoire des zones humides, coll. Journées d'étude

Derex J.-M. (2001), « Pour une histoire des zones humides en France (XVII<sup>e</sup>-XIX<sup>e</sup> siècle). Des paysages oubliés, une histoire à écrire », *Histoire et Sociétés rurales*, 15, p. 11-36

Derex J.-M., Grégoire F., Gallicé A. (eds) (2009), *Histoire économique et sociale de la tourbe et des tourbières*, actes du 2<sup>e</sup> colloque international du Groupe d'Histoire des Zones Humides, Laon (18-20/09/2007), Cordemais, Estuarium

Dournel S. (2016), « La vulnérabilité d'un territoire, un héritage complexe à révéler. Démonstration à travers l'étude géohistorique du risque d'inondation en Val d'Orléans (France) », *Vertigo*, 16, 3, URL : <https://vertigo.revues.org/18040>

Dournel S. (2010), *L'eau, miroir de la ville : contribution à l'étude de la requalification urbaine des milieux fluviaux et humides (Bassin parisien, Amiens, Orléans)*, mémoire de thèse de doctorat en géographie-aménagement, Université d'Orléans, 679 p., URL : <http://tel.archives-ouvertes.fr/tel-00925925>

Dournel, S. & Sajaloli, B. (2012), « Les milieux fluviaux et humides en ville, du déni à la reconnaissance de paysages urbains historiques ». *Urban History Review / Revue d'histoire urbaine*, 41, 1, p. 5-21, URL : <https://www.erudit.org/fr/revues/uhr/2012-v41-n1-ubr0415/1013761ar/>

Dufour S., Lespez L., 2020, *Géographie de l'environnement. La nature au temps de l'anthropocène*, Paris, A. Colin, coll. U

Fournier P. (2007), « La ville au milieu des marais aux XVII<sup>e</sup> et XVIII<sup>e</sup> siècles. Discours théoriques et pratiques de l'espace », *Histoire urbaine*, 18, p. 23-40

Galop D. (dir.) (2013), *Paysage et environnement. De la reconstitution du passé aux modèles prospectifs*, actes du colloque du Réseau Thématique Pluridisciplinaire, Chilhac (Haute-Loire), 27-30/09/2006, Besançon, Presses Universitaires de Franche-Comté

Germaine M.-A., Barraud R. (2013), « Les rivières de l'ouest de la France sont-elles seulement des infrastructures naturelles ? Les modèles de gestion à l'épreuve de la directive-cadre sur l'eau », *Natures Sciences Sociétés*, 4, 21. p. 373-384

Grésillon E., Sajaloli B. (2016), « Dossier faits religieux et nature », *Géocroniques*, URL : <http://geocroniques.ens-lyon.fr/informations-scientifiques/dossiers-thematiques/fait-religieux-et-construction-de-l-espace/nature-et-religion>

Grivel S. (2008), *La Loire des îles, du Bec d'Allier à Gien : rythmes d'évolution et enjeux de gestion*, mémoire de thèse de doctorat en géographie et aménagement, Université de Paris VIII-Vincennes-Saint-Denis, 518 p., URL : <https://tel.archives-ouvertes.fr/tel-00455981/document>

Joly G. (dir.) (2012), *Les paysages de rivières*, actes du 135<sup>e</sup> Congrès national des sociétés historiques et scientifiques, Paysages, Université de Neuchâtel, 06-11/04/2010, Paris, éd. du CTHS, URL : <http://cths.fr/ed/edition.php?id=6049>

Luglia R. (2014), « De la patrimonialisation du castor d'Europe à la protection d'un paysage », *Projets de paysage*, 11, URL : <http://journals.openedition.org/paysage/11149>

Ramsar-France, Conseil départemental de la Somme, Agence de l'eau Artois-Picardie (coord.) (2020), *Histoire et évolution des zones humides en lien avec les usages anthropiques. Articulations avec la préservation, la gestion et la valorisation de ces milieux*, actes du 11<sup>e</sup> séminaire national Ramsar-France, Amiens (06-08/11/2019), URL : <https://www.somme.fr/ramсар/>

Rivière-Honegger A., Cottet M., Morandi B. (coord.) (2014), *Connaître les perceptions et les représentations : quels apports pour la gestion des milieux aquatiques ?* Édition de l'ONEMA, Paris, coll. "Comprendre pour agir", URL : <https://hal.archives-ouvertes.fr/halshs-01248761v1>

Sajaloli B., Servain S., (eds.), 2013, « Zones humides et littérature », *Zones humides Infos*, 83-84, URL : <https://www.snnp.com/produit/zones-humides-infos-n84-85-34-trimestres-2014/>

Sajaloli B., Grésillon E. (2019), *Le sacre de la nature*, Presses Universitaires Panthéon Sorbonne, coll. Géographie

Touchart L. (dir.) (2007), *Géographie de l'étang. Des théories globales aux pratiques locales*, Paris, L'Harmattan

Valette P, Carozza J-M, 2019, *Géohistoire de l'environnement et des paysages*, Paris, CNRS éditions

SAJALOLI B. (2021) « La nature sans références ou la vaine recherche d'un état initial », Dossier Libre évolution des zones humides, *Zones Humides Infos*, n° 101, p. 16-17.

SAJALOLI B., DAGONNEAU M., (2021) « Quand le pinceau du peintre guide le choix du gestionnaire. Représentations des zones humides de montagne dans la peinture européenne et américaine des XVIIIe, XVIIIe et XIXe siècles », p. 249-264, in Corinne BECK et alii, 2021, *Intégrer les dimensions culturelle et historique dans la gestion des zones humides*. Actes des Journées 2019 du GHZH au Centre Européen d'Archéologie de Bibracte, Dijon, *Revue Scientifique Bourgogne-Franche-Comté Nature*, n° 33, 440 p.

SAJALOLI B., BECK C., MARINVAL M.-C., GREGOIRE F., DOURNEL S., (2021), *Les zones humides européennes, un laboratoire pour écrire l'histoire environnementale au XXIe siècle*, in FRIIOUX S. et alii (2020) *Écrire l'histoire environnementale au XXIe siècles*, Rennes, Presses Universitaires de Rennes

SAJALOLI B. (2021) *La dame des Marais. Une géohistoire surnaturelle des zones humides*, p. 293-308, in Marie DELCOURTE, Marc GALOCHET, Fabrice GUIZARD, Emmanuelle Santinelli-Foltz, (2021) *Environnement : territoires, sociétés. Mélanges en hommage à Corinne Beck*, Valenciennes, Presses Universitaires de Valenciennes, 439 p.

SAJALOLI B. (2020) *Les zones humides et l'anthropocène*, p. 833-835, in ALEXANDRE et al. (2019) *Dictionnaire critique de l'anthropocène*, Paris, éd. du CNRS

SAJALOLI B., DOURNEL S. (2020) « Comment concilier cultures des territoires et protection de la nature ? », Dossier Zones humides et Pays de Loire, *Zones Humides Infos*, n° 100, p. 4, <https://www.snnp.com/wp-content/uploads/2021/02/ZHI-100-Pays-de-la-Loire-WEB-BD.pdf>

SAJALOLI B. (2020) *La mare. Perle d'eau. Ciel de terre*, pp. 517-542, in VOISIN Patrick (dir) *Réinventer la brachylogie, entre dialectique, rhétorique et poétique*, Paris, Garnier, collection Rencontres, 628 p.

SAJALOLI B., BENSALD A., NEDJAI R. (2019) *Géohistoire et géomatique : une approche interdisciplinaire au service des trajectoires et des patrimoines paysagers. Exemple de la Sologne du Nord (XVIIIe-XXIe siècles)*, pp. 35-48, in VALETTE P. et CAROZZA J.-M., (2019) *Géohistoire de l'environnement et des paysages*, Paris, éd. CNRS.

SAJALOLI B., BENSALD A., NEDJAI R. (2019) *Géohistoire et géomatique : une approche interdisciplinaire au service des trajectoires et des patrimoines paysagers. Exemple de la Sologne du Nord (XVIIIe-XXIe siècles)*, pp. 35-48, in VALETTE P. et CAROZZA J.-M., (2019) *Géohistoire de l'environnement et des paysages*, Paris, éd. CNRS.

SAJALOLI B. (2019) « Archéologie et zone humide : une heuristique de l'hybridation entre nature et culture », pp. 243-248, in BECK C., MARINVAL M.-C. (dir), (2019) *Zones humides et archéologie*, actes du Vie Colloque international du Groupe d'Histoire des Zones Humides, Dijon, *Revue Scientifique Bourgogne-Franche-Comté Nature*, Hors-Série n°16, 250 p.

SAJALOLI B., GRESILLON E. (2019) « Les milieux naturels et le sacré. Esquisse d'une biogéographie spirituelle de la nature », Paris, *Bulletin de l'Association de géographes Français*, n° 2019-2, p. 265-281

SAJALOLI B., GRESILLON E. (2019) « L'Église catholique et l'anthropocène : 50 ans de positionnement doctrinal », *Nouvelles Perspectives en Sciences Sociales*, vol. 14, n° 2, p. 109-152

SAJALOLI B., DOURNEL S. (2018) « Un patrimoine festif oublié : les guinguettes du Loiret de la Belle époque aux années 1960 », *Bulletin du Groupe de recherches Archéologiques et Historiques de Sologne*, pp. 23-44

SAJALOLI B. (2017) « À poils, à plumes ! Le gibier, le chasseur et la Sologne : chronique d'une appropriation territoriale », *Historiens et Géographes*, n° 439, pp. 82-90

SAJALOLI B. (2017) « L'image des zones humides dans la littérature contemporaine », Paris, *Pour Mémoires-Comité d'Histoire, Revue des Ministères de l'Écologie, du Développement Durable et de l'Énergie et du Logement, de l'Égalité des Territoires et de la Ruralité*, n° 16, p.72-76. <https://www.ecologique-solidaire.gouv.fr/sites/default/files/Pour%20mémoire%20n°hors%20série%20-%20Printemps%202017.pdf>

GRESILLON E. et SAJALOLI B. (2017) « L'eau et les zones humides ou le jaillissement universel du sacré », Paris, *Pour Mémoires-Comité d'Histoire, Revue des Ministères de l'Écologie, du Développement Durable et de l'Énergie et du Logement, de l'Égalité des Territoires et de la Ruralité*, n° 16, p. 100-111. <https://www.ecologique-solidaire.gouv.fr/sites/default/files/Pour%20mémoire%20n°hors%20série%20-%20Printemps%202017.pdf>

SAJALOLI B. (2016) « Mares au diable et marais ensorcelés », *Géoconfluences*, École Normale Supérieure de Lyon, Dossier Faits religieux et nature, <http://geoconfluences.ens-lyon.fr/informations-scientifiques/dossiers-thematiques/fait-religieux-et-construction-de-l-espace/corpus-documentaire/mares-au-diable-et-marais-ensorceles>

SAJALOLI B. (2016) « Génies de l'eau et protection des zones humides en pays Dogon (Mali) », *Géoconfluences*, École Normale Supérieure de Lyon, Dossier Faits religieux et nature, <http://geoconfluences.ens-lyon.fr/informations-scientifiques/dossiers-thematiques/fait-religieux-et-construction-de-l-espace/corpus-documentaire/genies-de-leau-et-protection-des-zones-humides-en-pays-dogon-mali>

SAJALOLI B., ARNAUD C. (2016) « Géohistoire des paysages de 1700 à nos jours. L'exemple du domaine de Bon Hôtel à Ligny-le-Ribault (Loiret) », *Bulletin du Groupe de recherches Archéologiques et Historiques de Sologne*, n° 68, tome 38, n°3, juillet-septembre 2016, pp. 25-50

CARRE C., SAJALOLI B. (2016) *Les territoires urbains de l'eau. Entre délaissement et consécration, la réversibilité des marges en question*, pp. 248-264, in GRESILLON E., ALEXANDRE F., SAJALOLI B. (2016), *La France des marges*, COLIN, coll. Horizon Histoire-Géographie, 446 p.

## La Fédération des Conservatoires d'espaces naturels

Représente le réseau et favorise les échanges entre ses 22 membres

- Créée en 1988
- 29 salariés
- Répartie en différents pôles (3 localisations)

**Pôle tourbière**  
(Besançon)



**PNA Chiroptères**  
(Besançon)



**Pôle Loire et programmes**  
(Orléans)



**Pôle réseau et life  
army** (Orléans)



**CDR Loire nature**

**Réseau acteurs  
EEE**

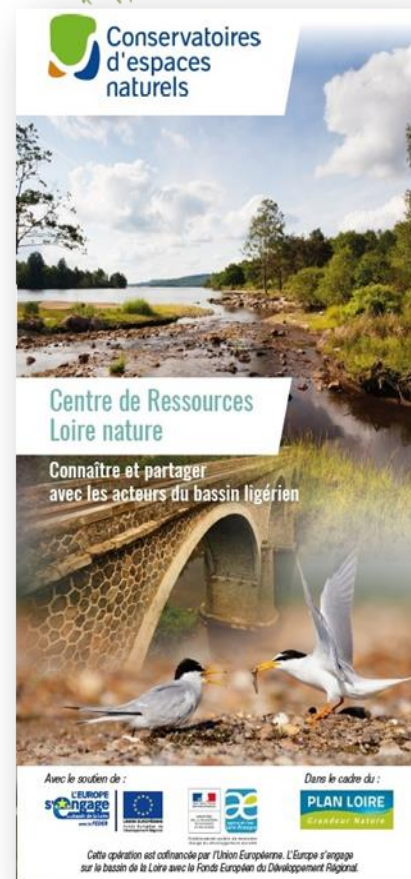
**Réseau acteurs ZH**



**Plaquette  
de présentation**

## Objectifs du CDR :

- Faciliter les échanges entre acteurs naturalistes du bassin de la Loire et mutualiser les informations
- Faciliter les liens entre chercheurs et gestionnaires
- Coordonner des actions à l'échelle du bassin
- Valoriser des réseaux naturalistes





**Centre de Ressources Loire nature**

Connaître et partager avec les acteurs du bassin ligérien

PLAN LOIRE GRANDEUR NATURE | RÉSEAUX NATURALISTES | RÉSEAU INVASIVES | RÉSEAU ZONES HUMIDES | ÉVÈNEMENTS

Navigation: Nous contacter | Partenaires | Le réseau des CEN

## Agenda

TOUT L'AGENDA

**7 octobre 2021**

### Évènement

Séminaire : Quels apports des SHS pour la gestion des espaces naturels ?

**Le 7 octobre 2021**

### Évènement

Une journée technique prochainement accueillie au Mans pour une meilleure gestion des zones humides

**Les 5 et 7 octobre 2021**

Stratégie de gestion des zones humides : vers un espace concerté

**Du 11 au 15 octobre 2021**

### Autres évènements

Formation "Suivi de l'évolution des milieux humides"

- Actualité
- Agenda
- Lettre d'informations
- Annuaire
- Photothèque
- Cartographie
- Base documentaire
- Retours d'expérience

### S'inscrire à la LETTRE D'INFORMATIONS

Vous souhaitez mieux nous connaître, alors inscrivez votre mail ici, vous recevrez chaque mois notre Lettre d'informations ainsi que nos Flash Infos.

## Actualités

TOUTES LES ACTUALITÉS

Communication

Évènement



**Le 16 novembre 2021**  
**Journée d'échanges techniques sur l'évaluation de la restauration hydromorphologique**

Cours d'eau et milieux associés L'Office français de la Biodiversité, en partenariat avec l'INRAE et les agences de l'eau ainsi qu'avec la participation de la Fédération des Conservatoires d'espaces [...]

Tweet Share Facebook

### Un séminaire sur une journée :

**Jeudi 07 octobre (9h30-17h15) :**

09h30-09h45 | Ouverture

9h45-10h45 | **Axe I** : La perception des milieux humides à travers l'histoire

10h45-11h15 | Pause du matin

11h15-12h15 | **Axe II** : Illustration des relations entre les hommes et les fleuves

12h30-14h | Repas du midi

14h-15h30 | **Axe III** : Tenir compte des SHS dans la gestion des espaces naturels

15h30-16h00 | Pause de l'après-midi

16h-17h15 | **Table ronde**



Conservatoires d'espaces naturels | Zone Atelier LTER FRANCE LOIRE | Dans le cadre du : PLAN LOIRE Grandeur Nature

### Quels apports des sciences humaines et sociales pour la gestion des espaces naturels ?

**Séminaire organisé à Blois (41), le 7 octobre 2021**

Avec le soutien de : Agence de l'eau Loire-Bretagne | L'EUROPE engagée | Institut National des Sciences Appliquées - Centre Val de Loire

En partenariat avec : GHZH | INSA

Cette opération est cofinancée par l'Union Européenne. L'Europe s'engage sur le bassin de la Loire avec le Fonds Européen de Développement Régional.

1

# Votre pochette participant

Conservatoires d'espaces naturels Zone Atelier LTER FRANCE LOIRE

En partenariat avec: INSA

Programme du Séminaire  
Quels apports des sciences humaines et sociales pour la gestion des espaces naturels ?  
A Blois (41), 7 octobre 2021

Dans le cadre du: PLAN LOIRE

Avec le soutien de: Agence de l'eau Loire-Bretagne, Région Centre-Val de Loire, L'Europe (financé par le Fonds Européen de Développement Régional)

Conservatoires d'espaces naturels

Sélection de documents sur  
les Sciences Humaines et Sociales et  
la gestion des espaces naturels  
Centre de Ressources Loire nature – 2021

Dans le cadre du: PLAN LOIRE

Avec le soutien de: Agence de l'eau Loire-Bretagne, L'Europe (financé par le Fonds Européen de Développement Régional)

Conservatoires d'espaces naturels

Centre de Ressources  
Loire nature

Connaître et partager avec les acteurs du bassin ligérien

www.centrederessources-loirenature.com

Dans le cadre du: PLAN LOIRE

Avec le soutien de: Agence de l'eau Loire-Bretagne, L'Europe (financé par le Fonds Européen de Développement Régional)

Conservatoires d'espaces naturels

Zoom sur le Centre de ressources  
dédié à la Loire

Le plan Loire grandeur nature est un plan d'aménagement global du bassin de la Loire qui vise à concilier la sécurité des personnes (contre les inondations notamment), la protection de l'environnement et le développement économique dans une perspective de développement durable.

Après le partenariat avec l'agence de l'eau Loire-Bretagne sur la troisième phase du plan Loire grandeur nature (2007-2018), la Fédération des Conservatoires d'espaces naturels s'inscrit dans les objectifs du plan Loire grandeur nature à travers 3 projets principaux :

- l'animation du réseau d'acteurs « zones humides » (ZH) dans le bassin de la Loire,
- l'animation du réseau d'acteurs « espèces exotiques envahissantes » (EEE) du bassin de la Loire,
- la coordination du Centre de Ressources (CCR) Loire nature.

Des outils sont produits dans le cadre de ces trois projets, en voici une sélection :

L'exposition sur le patrimoine naturel ligérien du CDR Loire nature

L'exposition est mise à disposition, à titre d'emprunt gratuite sous forme de 15 panneaux (imprimentables en totalité ou en partie, grâce à une convention). Sa reproduction par la transmission des fichiers haute qualité est aussi possible grâce à une seconde convention. Les frais de transport sont à la charge de l'emprunteur, qui devra justifier avant la récupération des panneaux d'une assurance. Un état des lieux devra obligatoirement être effectué à la réception des panneaux par l'emprunteur.

Dans le cadre du: PLAN LOIRE

Ainsi que qu'une enquête de satisfaction à nous remettre en fin de journée.

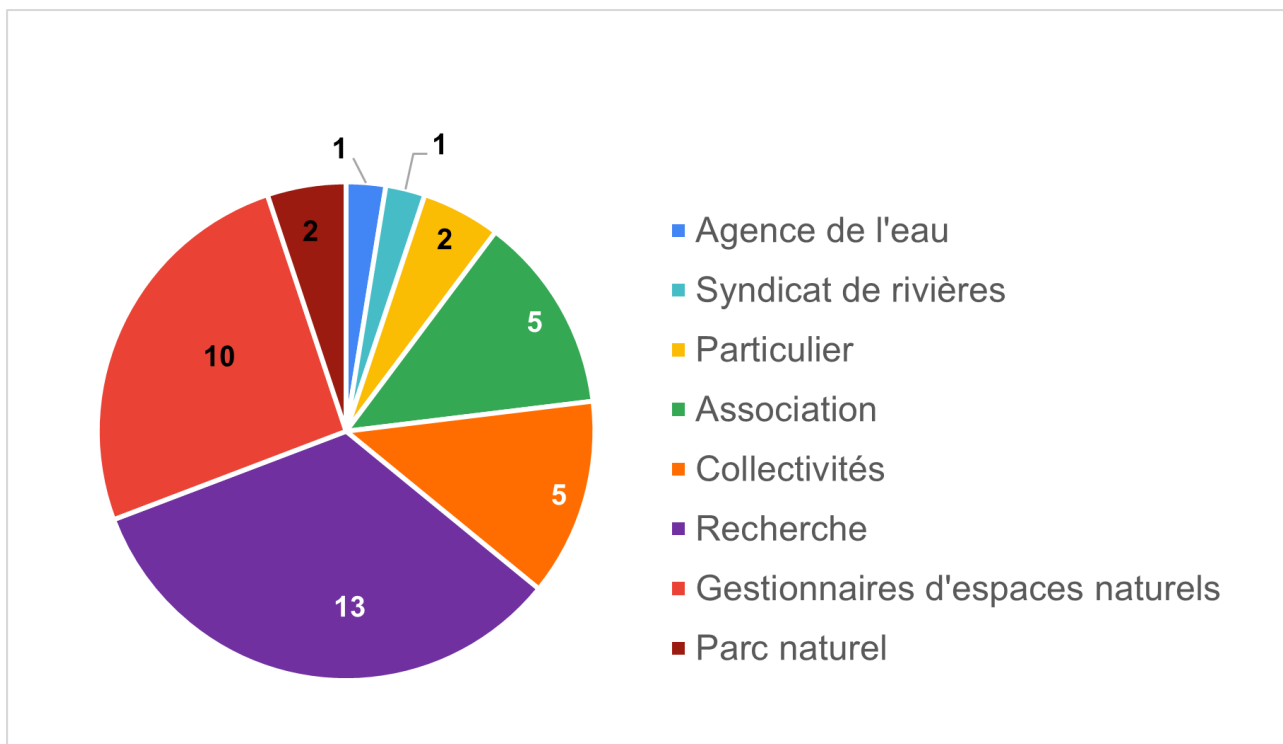
## Rappels des consignes sanitaires :



- Pass Sanitaire
- Port du masque obligatoire
- Respecter les distances, même au restaurant
- Pas de prêt de matériel à ses voisins
- Effectifs limités, nettoyage régulier des surfaces par les co-organisateurs
- Proposition de suivi en visio (consignes visio)

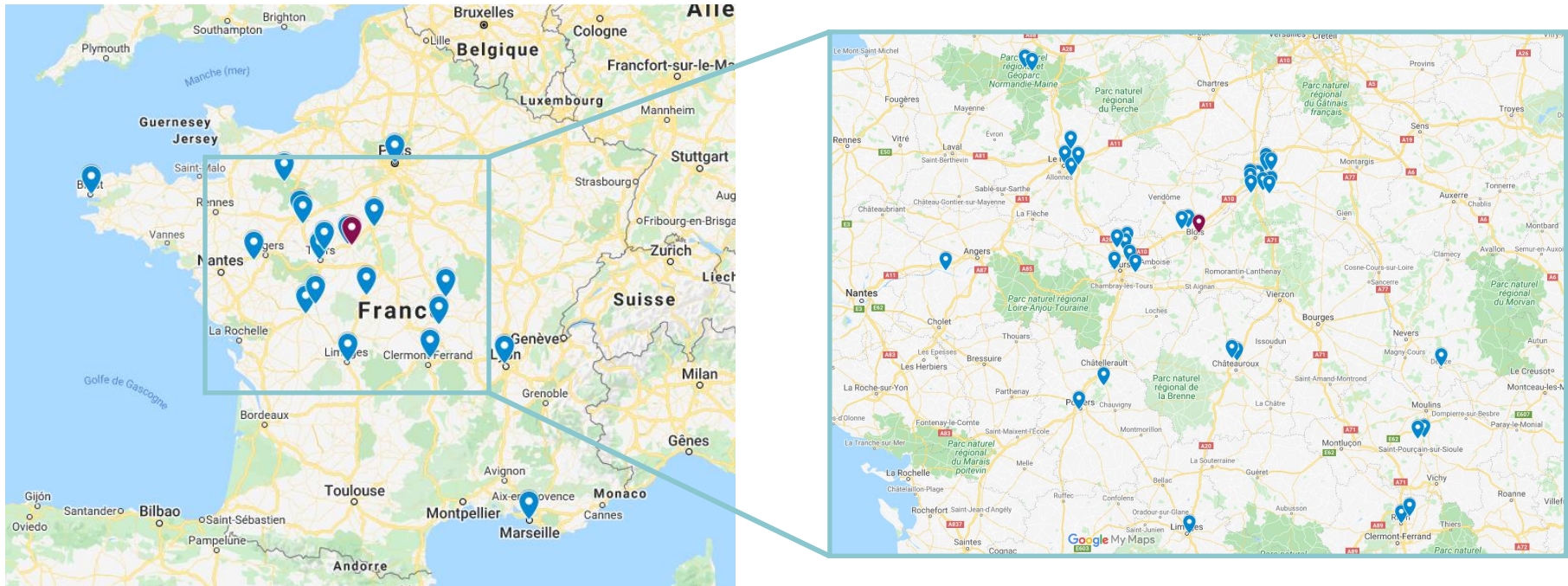


## Les participants :



Les différentes structures

### Les participants :



*Les différentes zones géographiques*



**Merci de votre attention et bonne  
journée !**



© CEN Auvergne

