

AGIR POUR LES MILIEUX NATURELS
du bassin de la Loire

LE CENTRE DE RESSOURCES

Loire nature

Depuis son origine en 2007, le Centre de Ressources Loire nature est porté par la **Fédération des Conservatoires d'espaces naturels** dans le cadre du **Plan Loire Grandeur Nature**, avec le soutien de l'agence de l'eau Loire-Bretagne et du FEDER Loire.



POUR QUI ?

Gestionnaires d'espaces naturels, structures de bassin, collectivités territoriales, associations, institutions, universités et organisme de recherche, et toute personne impliquée dans la gestion et la protection du patrimoine naturel ligérien.

EN CHIFFRES

+ 70

ÉVÈNEMENTS
DEPUIS 2007

+ 90

RETOURS
D'EXPÉRIENCE

+ 7500

RÉFÉRENCES
DISPONIBLES

LA LOIRE, UN BASSIN

et des milieux exceptionnels



La Loire et ses grands affluents possèdent une **dynamique fluviale particulière** à l'origine d'une **mosaïque d'habitats exceptionnels** : bancs de sable, bras secondaires, zones humides, forêts alluviales... intimement liés au fonctionnement naturel du fleuve.



LE PLAN **LOIRE GRANDEUR NATURE**



PLAN LOIRE
Grandeur Nature

Un plan global d'aménagement, piloté par l'Etat et les Régions, a vu le jour en 1994 inscrivant tout le bassin hydrographique de la Loire dans le cadre d'une gestion concertée et équilibrée pour préserver les milieux naturels ligériens et concilier les usages.

LA LOIRE

un lit de connaissances

Le **Centre de Ressources Loire nature** est doté d'un fonds documentaire, physique et numérique, géré au sein du **portail documentaire Doc'en CEN** totalisant plus de **7500 références** (+ 3600 documents support papier).

Cette documentation afférente au patrimoine naturel du bassin de la Loire est à destination des gestionnaires d'espaces naturels, universitaires, aménageurs, décideurs, étudiants, etc... Des produits documentaires viennent régulièrement enrichir la connaissance en lien avec les journées thématiques du Centre de Ressources Loire nature.



CONSULTATION ET DEMANDE DE DOCUMENTS :

Accédez à Doc'en CEN : reseau-cen-doc.org

Contactez-nous par mail : doc@reseau-cen.org



LA PHOTOTHÈQUE

Des clichés **libres de droits** liés à des thématiques variées (milieux naturels, faune, flore, travaux, gestion...) **téléchargeables en ligne**.

LES OUTILS

Centre de Ressources Loire nature

LA BASE DE REX*

Cette base valorise des projets de gestion de milieux naturels sur le bassin de la Loire. La recherche s'effectue par type de milieux, d'enjeux ou d'opérations.



LES CARTOGRAPHIES INTERACTIVES

Deux cartographies interactives sur le contexte naturel et l'annuaire des acteurs zones humides du bassin de la Loire sont accessibles en ligne.



LES RETOURS SUR LES ÉVÈNEMENTS

Les documents liés aux événements organisés (comptes-rendus, sélections bibliographiques, présentations) sont accessibles en ligne. Les thématiques : gestion et restauration des zones humides, espèces exotiques envahissantes, restauration hydromorphologique, changement climatique, etc...



LES OUTILS DE SENSIBILISATION

Affiches, posters, expositions, plaquettes thématiques... Ces outils sont disponibles sur demande.



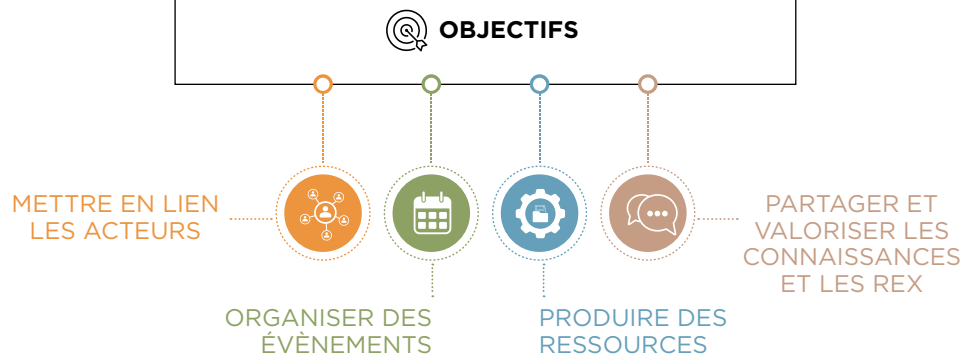
LES OUTILS TECHNIQUES

Cahiers techniques, guides d'identification, manuels de gestion, atlas, listes catégorisées... Ces outils sont à disposition et téléchargeables.



* REX : retours d'expérience

DES RÉSEAUX d'acteurs !



LE RÉSEAU « ESPÈCES EXOTIQUES ENVAHISSANTES »

Le réseau espèces exotiques envahissantes (EEE) Loire-Bretagne réunit les acteurs impliqués dans la prévention et la gestion des invasions biologiques sur les milieux aquatiques et humides du bassin.



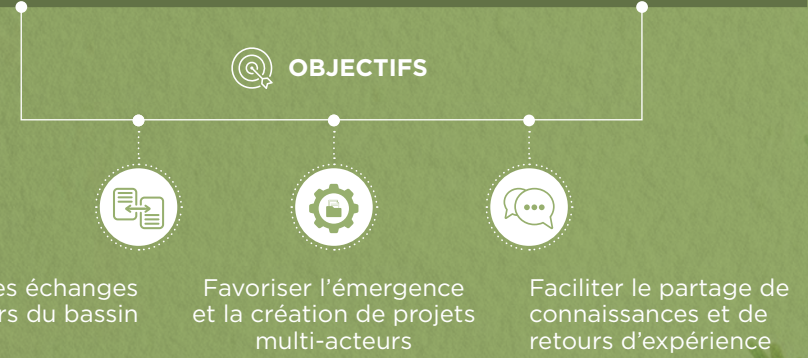
L'ÉCHANGE,
Le cœur du réseau



Un groupe de travail, animé par la Fédération des Conservatoires d'espaces naturels, appuie le réseau en favorisant, le partage, la production et la valorisation des connaissances sur les EEE.

LE RÉSEAU « ZONES HUMIDES »

Le réseau d'acteurs zones humides rassemble près de 200 structures du bassin versant de la Loire agissant pour la préservation et la restauration des zones humides : tourbières, marais, prairies humides, forêts alluviales...



LE RÉSEAU « STERNES »

La **Sterne pierregarin** et la **Sterne naine**, espèces emblématiques du bassin de la Loire, voient leurs effectifs décliner depuis plusieurs années. Une animation à l'échelle du bassin de la Loire réunit les acteurs engagés pour répondre aux **besoins de préservation de ces espèces**.



UNE INTERFACE ENTRE SCIENCES ET GESTION

Le Centre de Ressources Loire nature se donne pour objectif d'animer une interface entre **Sciences et Gestion** sur le bassin de la Loire en facilitant la **mise en lien des chercheurs et des gestionnaires**.



NOS INFORMATIONS


pratiques



Centre de Ressources
Loire nature



Base
documentaire



Fédérations des
Conservatoires
d'espaces naturels

La **Fédération des Conservatoires d'espaces naturels** regroupe **24 Conservatoires d'espaces naturels**, associations à but non lucratif et d'intérêt général, qui préservent et gèrent **300 000 hectares** répartis sur **4 500 sites naturels**, dans **1 commune sur 7 en France hexagonale et en Outre-mer**.



Fédération des Conservatoires d'espaces naturels
199 rue de la Juine – 45160 Olivet
Tel : 02 38 24 55 00 – pole.loire@reseau-cen.org
www.reseau-cen.org