

La Fédération des Conservatoires d'espaces naturels

Représente le réseau et favorise les échanges entre ses 29 membres

- Créée en 1988
- 19 salariés
- Répartie en différents pôles (3 localisations)

Pôle tourbière (*Besançon*)



PNA Chiroptères (*Besançon*)



Pôle Rhône&Saône (*Vourles*)



Pôle Loire (*Orléans*)



Pôle réseau (*Orléans*)



CDR Loire nature

Réseau acteurs
EEE

Réseau acteurs ZH

L'équipe du pôle Loire et du Centre de Ressources



Directrice de programmes
Stéphanie HUDIN

Animation de réseaux,
Organisations d'évènements,
Productions d'outils

Missions thématiques



Chargée de mission
Zones humides
Charlotte LE MOIGNE



Chargée de mission
Espèces exotiques
Sylvie VARRAY



Chargée de mission Loire
Bérénice FIERIMONTE

Missions transversales



Documentaliste
Agnès RAYSSEGUIER

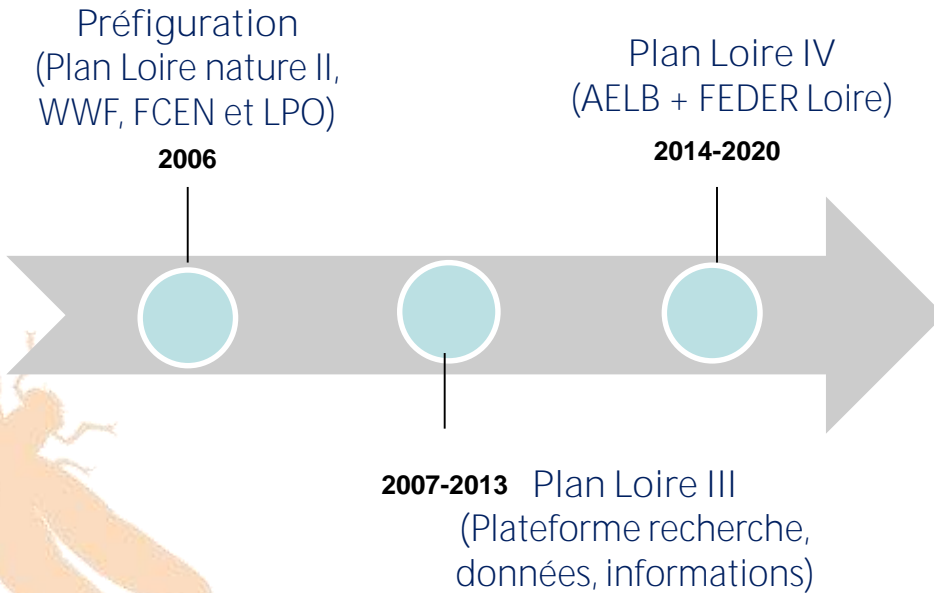


Chargée de
communication
Sandrine POIRIER



Chargée de mission
données & SIG
Maëlle DECHERF

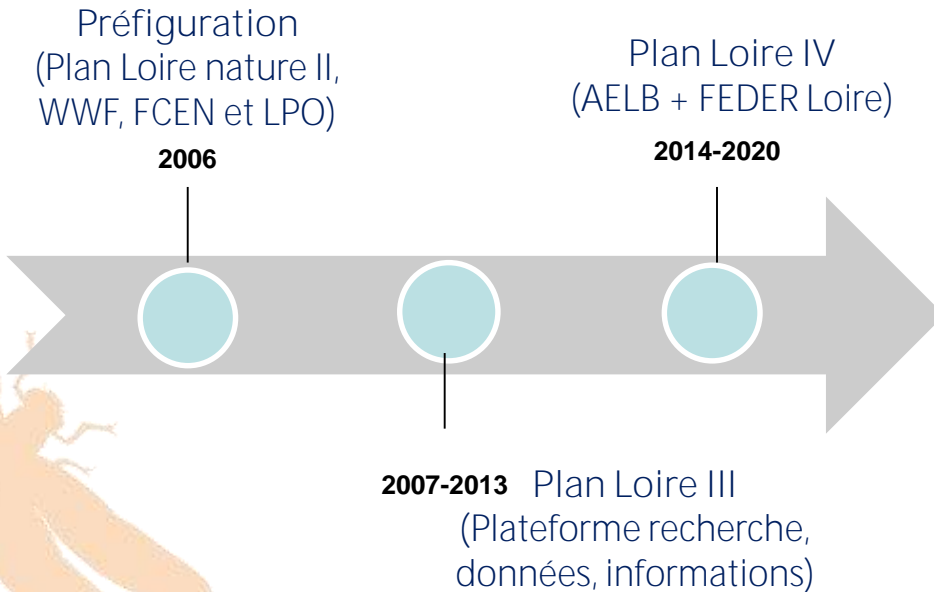
Historique du CDR :



Plaquette
de présentation




Historique du CDR :



Objectifs :

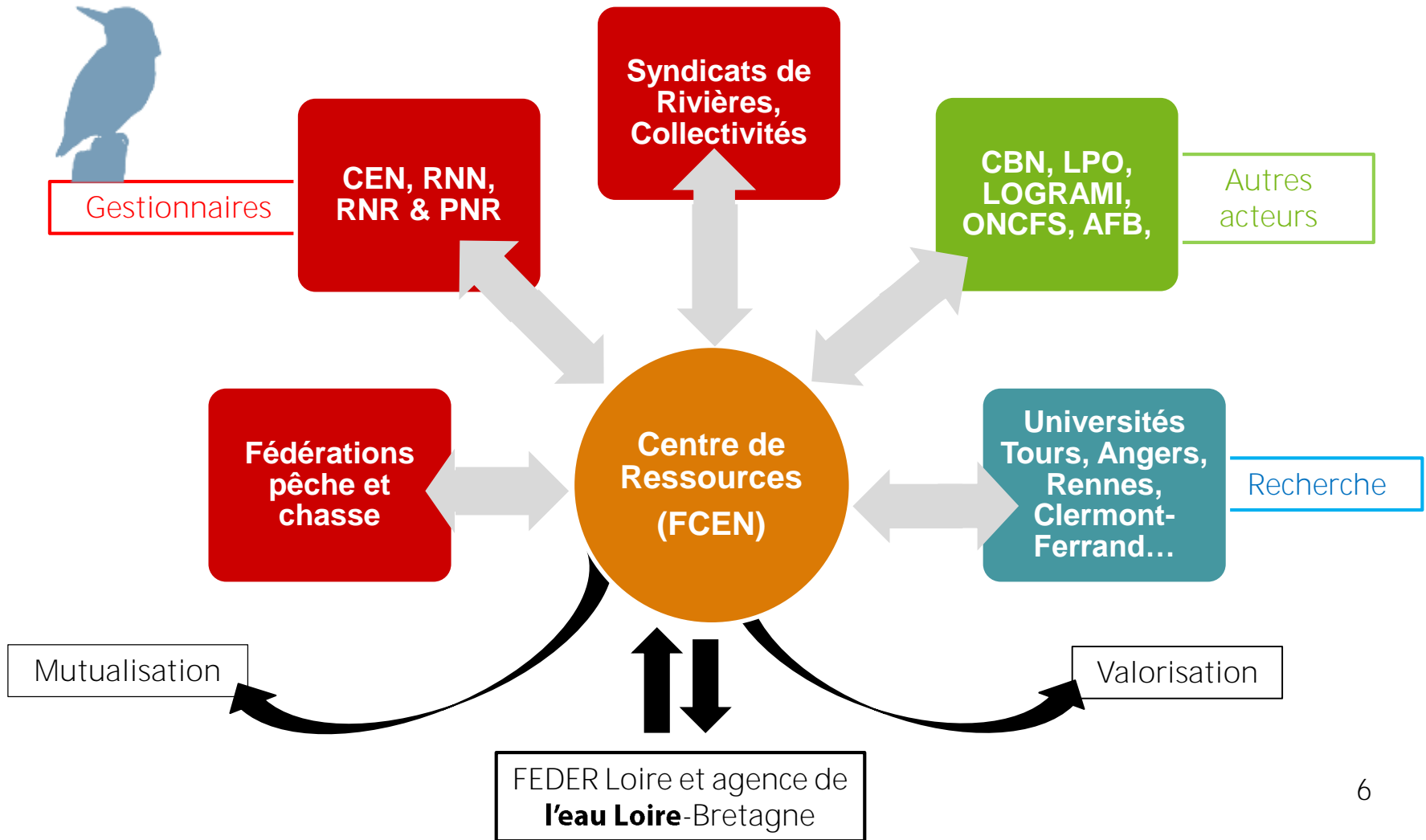
- Faciliter les échanges entre acteurs naturalistes du bassin de la Loire et mutualiser les informations
- Faciliter les liens entre chercheurs et gestionnaires
- **Coordonner des actions à l'échelle du bassin**
- Valoriser des réseaux naturalistes



Plaquette
de présentation



Un réseau de partenaires et de contributeurs





Site web en 2018 :
9 713 connexions (6 630 en 2010)
24 286 pages vues (16 350 en 2010)

Vitrine des réseaux d'acteurs
du pôle Loire



29 évènements (5 en 2018)



64 structures



185 clichés en ligne (104 en 2019)




12 800 notices, 13 synthèses

53 fiches en ligne (9 en 2018)



22 lettres d'informations (6 en 2018, 1 300 contacts)

50 actus en 2018



Site web en 2018 :
9 713 connexions (6 630 en 2010)
24 286 pages vues (16 350 en 2010)

Vitrine des réseaux d'acteurs
du pôle Loire



Agenda TOUT L'AGENDA

Du 3 avril au 31 mai 2018
Espèces exotiques envahissantes
En quête de données sur les coûts de la gestion des espèces exotiques envahissantes

5 avril 2018
Évènement
Une formation Pédologie proposée par le projet LigéO

Actualités TOUTES LES ACTUALITÉS

Espèces exotiques envahissantes

Évènement

Transhumance en Val de Loire
Et si les moutons à cinq pattes existaient vraiment ? Les bêtes du troupeau de Bernard Girard semblent bien vouloir répondre à cette description, tant leurs compétences sont diverses. Après un séjour |
Publié le 30/03/2018

Rechercher

Actualités | Agenda
Lettre d'informations | Appareil
Photothèque | Cartographie
BASE DOCUMENTAIRE
RETOURS D'EXPERIENCE

S'inscrire à la LETTRE D'INFORMATIONS

Vous souhaitez mieux nous connaître, alors inscrivez votre mail ici, vous recevrez chaque mois notre Lettre d'Informations ainsi que nos Flash infos.

Votre e-mail

Enquête sur les publications élaborées et diffusées dans le cadre de l'animation du réseau d'acteurs zones humides et plus largement du pôle Loire de la FCEN

Le plan Loire 10 (2014-2020) a inscrit dans le contenu des plans préférentiels et dans une stratégie renouvelée à horizon 2020, l'objectif d'un des acteurs des trois plans mis en œuvre depuis 1994. L'animation du réseau d'acteurs "zones humides" inscrit dans le cadre de ce plan Loire grandeur nature (PLGN) est en partie portée par la Fédération des Conservatoires d'espaces naturels (FCEN) et ses plusieurs réseaux :

- Réseau Naturalistes et la co-animation des projets associés au titre du plan Loire sur les zones humides ;
- Donner lieu à un échange et une mise en compte des principaux acteurs concernés ;
- Faciliter la mutualisation des expériences ;
- Valider les actions engagées par l'information et la communication à l'échelle du bassin et au-delà.

Cette des actions mises en place pour répondre à ces objectifs est l'élaboration de publications (autres brochures, guides, enquêtes, ...). Vous pouvez tous les retrouver sur le site du Centre de Ressources Loire Nature : <http://www.centrederessources-loirenature.com>.

OBJECTIF
Le FCEN souhaite en développant cette enquête, après le bilan de la pertinence, de l'usage et de l'opérationnalité des ces publications par les acteurs et partenaires de son réseau, être son aussi permettre de mieux connaître leurs attentes en supports techniques pour les outils de l'animation.

Pour activer l'ensemble des publications et outils techniques produits par le pôle Loire de la FCEN, l'enquête comprend également les publications des autres projets portés par ce même pôle "logiques multiples envahissantes" et "Centre de ressources Loire nature" (2016).

TEMPS DE RÉPONSE
Malgré à cette enquête ne devrait pas vous prendre plus de 15 minutes. Nous vous remercions par avance pour vos réponses, suggestions et remarques afin que pour le temps que nous y avons consacré.

Qu'est ce qu'une donnée naturaliste ?

Questions aux participants :

Qu'est ce qu'une donnée naturaliste pour vous ? Qu'est ce qui la caractérise ?



Qu'est ce qu'une donnée naturaliste ?

*Observation d'une espèce
(Animale ou végétale)*

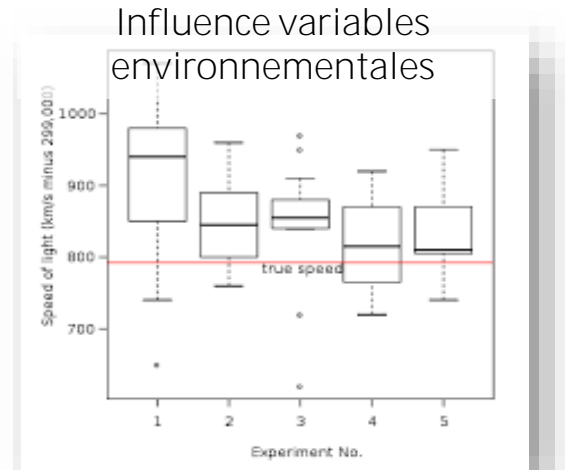
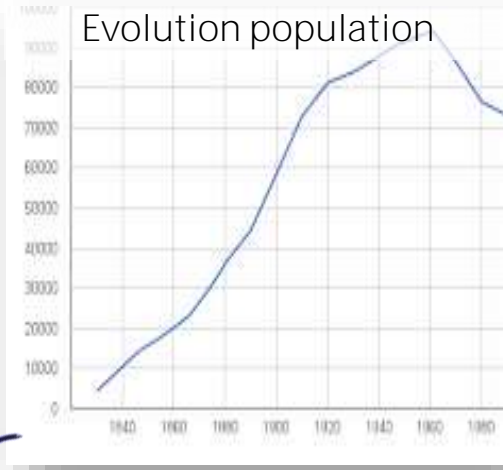


*Observation d'un
habitat*

Données :

- 4 éléments indispensables : observation, nom observateur, date, lieu
- 1 autre bien utile : méthode utilisée/protocole

Pourquoi mutualiser les données ? *Plus de données partagées, plus de possibilités*



En lien avec les politiques publiques :

- Evaluation état de conservation
- Identification/hiérarchisation des enjeux (espèces patrimoniales, connectivité)
- Surveiller l'implantation d'espèces exotiques
- Sensibilisation du public


Comment ?

Sémantique et formats standardisés
(TAX REF, STATUT, CAMPANULE...)

Cadre ?

Obligation réglementaire (AARHUS,
INSPIRE, loi Lemaire...)

Les obligations réglementaires :



Plus d'infos :
<http://www.logrami.fr/telechargement/nos-publications/Mise-en-oeuvre-INSPIRE-LOGRAMI.pdf>



Ouverture gratuite et diffusion des
données et documents publics

Ex : Data eau, banque Hydro...

Métadonnées indispensables, liens
avec les licences d'utilisation



Directive INSPIRE (2010)
et loi Lemaire (2016)

- Interopérabilité BDD
 - Faciliter diffusion
 - Faciliter utilisations
 - Avis citoyens
- => Recherche, consultation,
téléchargement

Le Système d'information pour la nature et le paysage (SINP)

Valoriser
Recenser *Rendre accessible*
Diffuser



Ministère en charge de l'écologie
Acteurs biodiversité et paysage

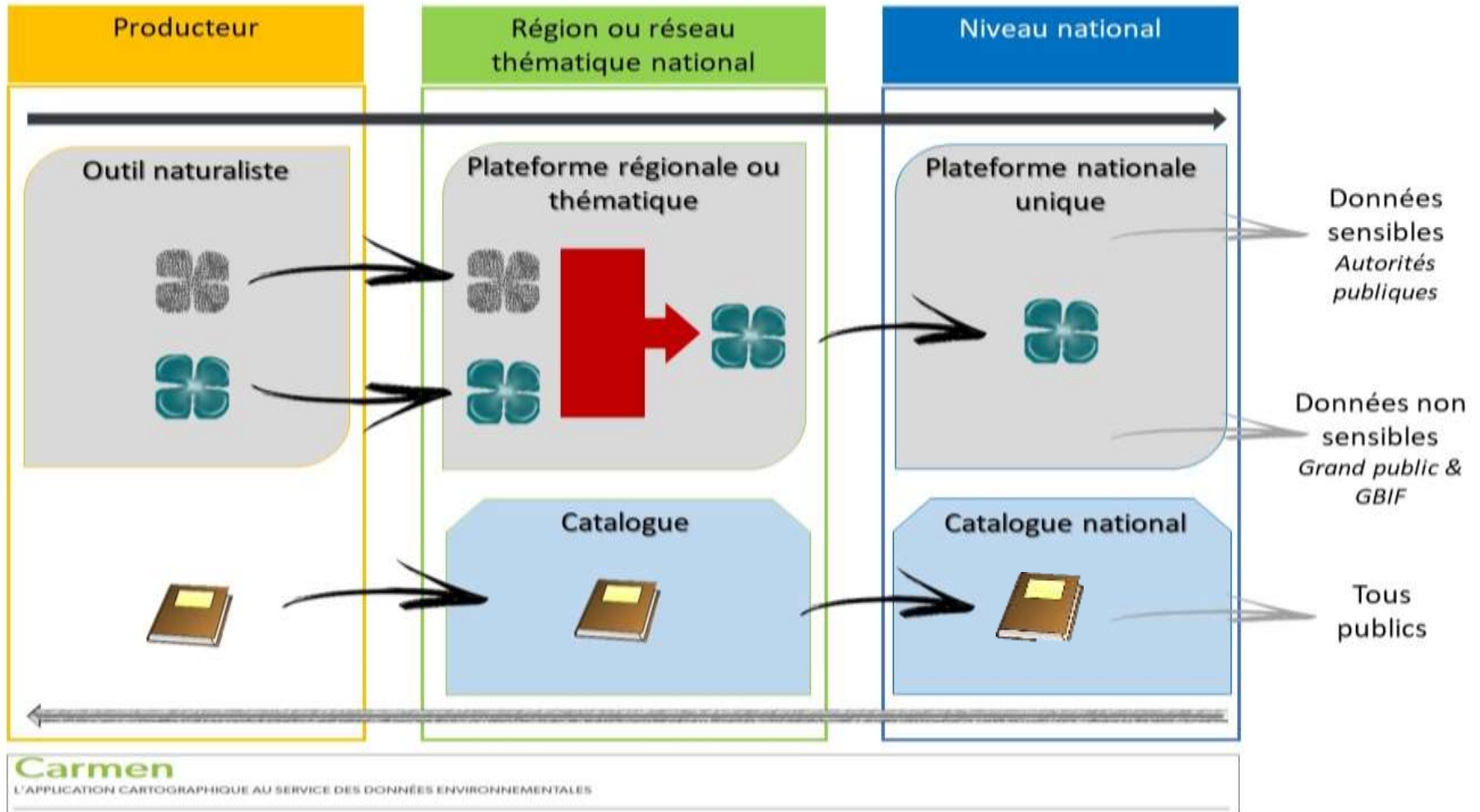


Données géo-localisées et
métadonnées de qualité :
+ Statut donnée (publique, privée)
+ Niveau de qualification
+ Niveau sensibilité



Différentes échelles :
nationales ou inter-
régionales (INPN), régionale
(7 en 2017), locales

Démarche : Structurée, collaborative,
partenariale, décentralisée



Merci de votre attention !



© Jean Claude PICARD

Ressources :

- <https://inpn.mnhn.fr/programme/donnees-observations-especes/contribuer>
- http://www.naturefrance.fr/sites/default/files/fichiers/ressources/pdf/131113_schema_organisation_sinp-onb.pdf
- http://www.naturefrance.fr/sites/default/files/fichiers/ressources/pdf/120511_plaquette_sinp-pb.pdf
- <http://www.naturefrance.fr/sinp/presentation-du-sinp>
- <http://standards-sinp.mnhn.fr/nomenclature/>
- <http://www.logrami.fr/telechargement/nos-publications/Mise-en-oeuvre-INSPIRE-LOGRAMI.pdf>
- <http://campanule.mnhn.fr/>