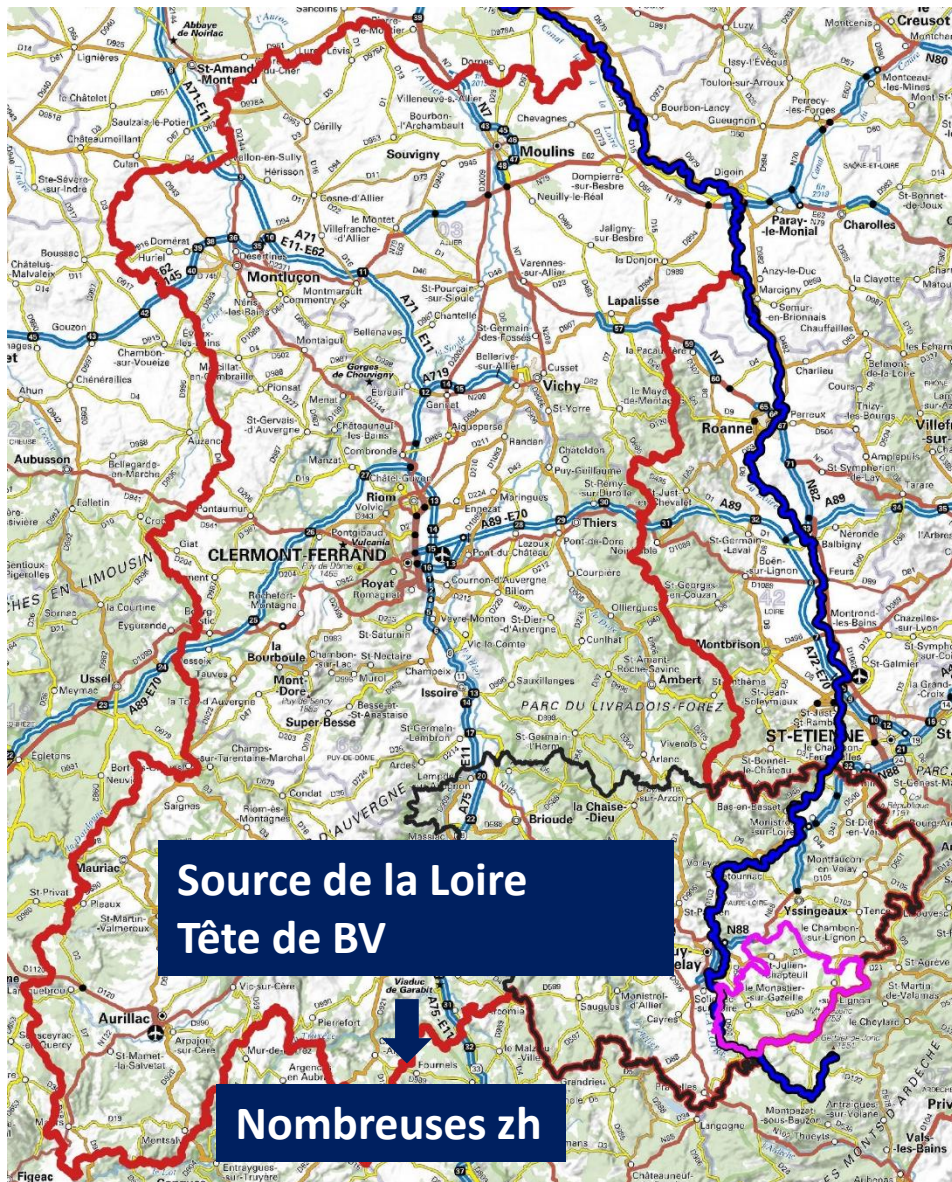


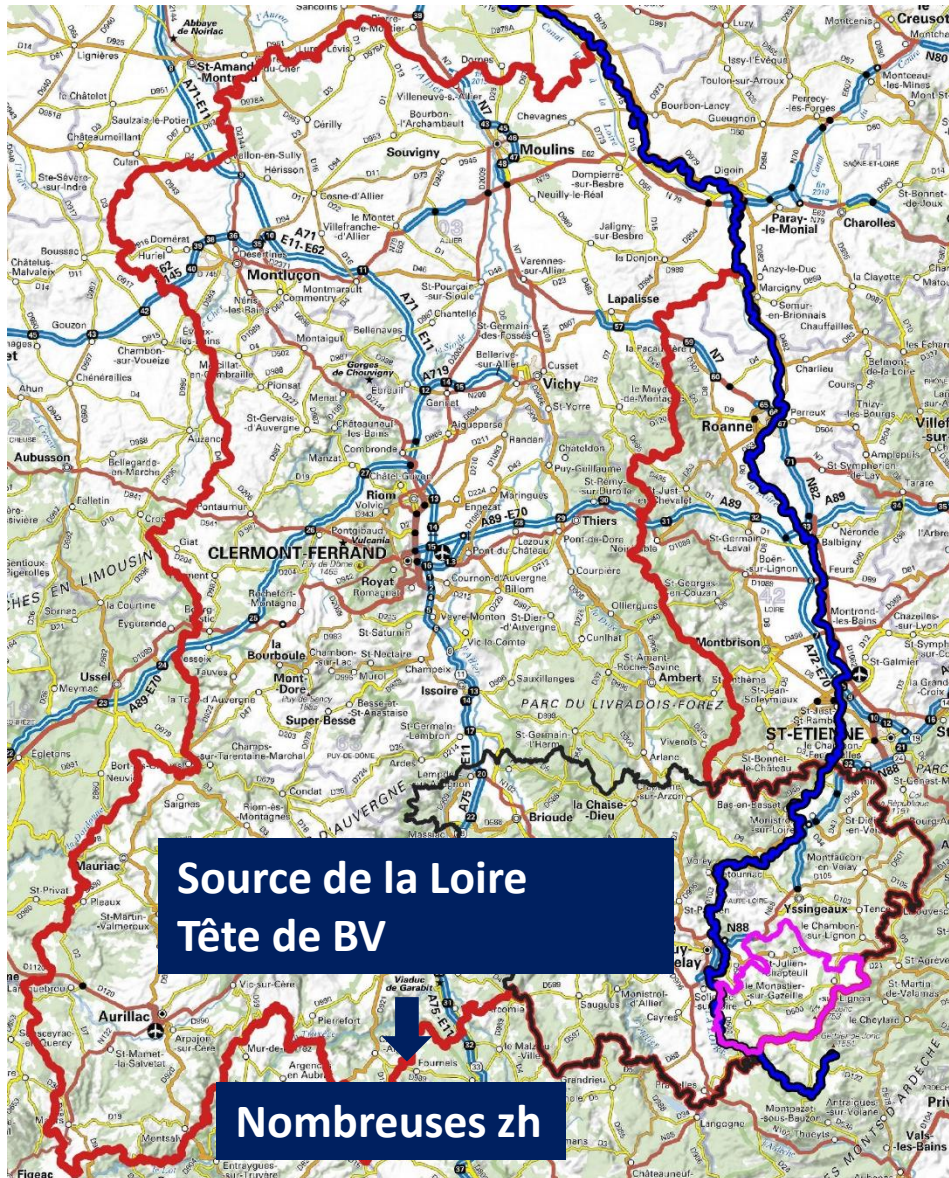


Atelier thématique pour la prise en compte par les élu·e·s de l'intérêt de la préservation des milieux humides dans les documents d'urbanisme à l'échelle d'une communauté de communes

Historique de la démarche



Historique de la démarche



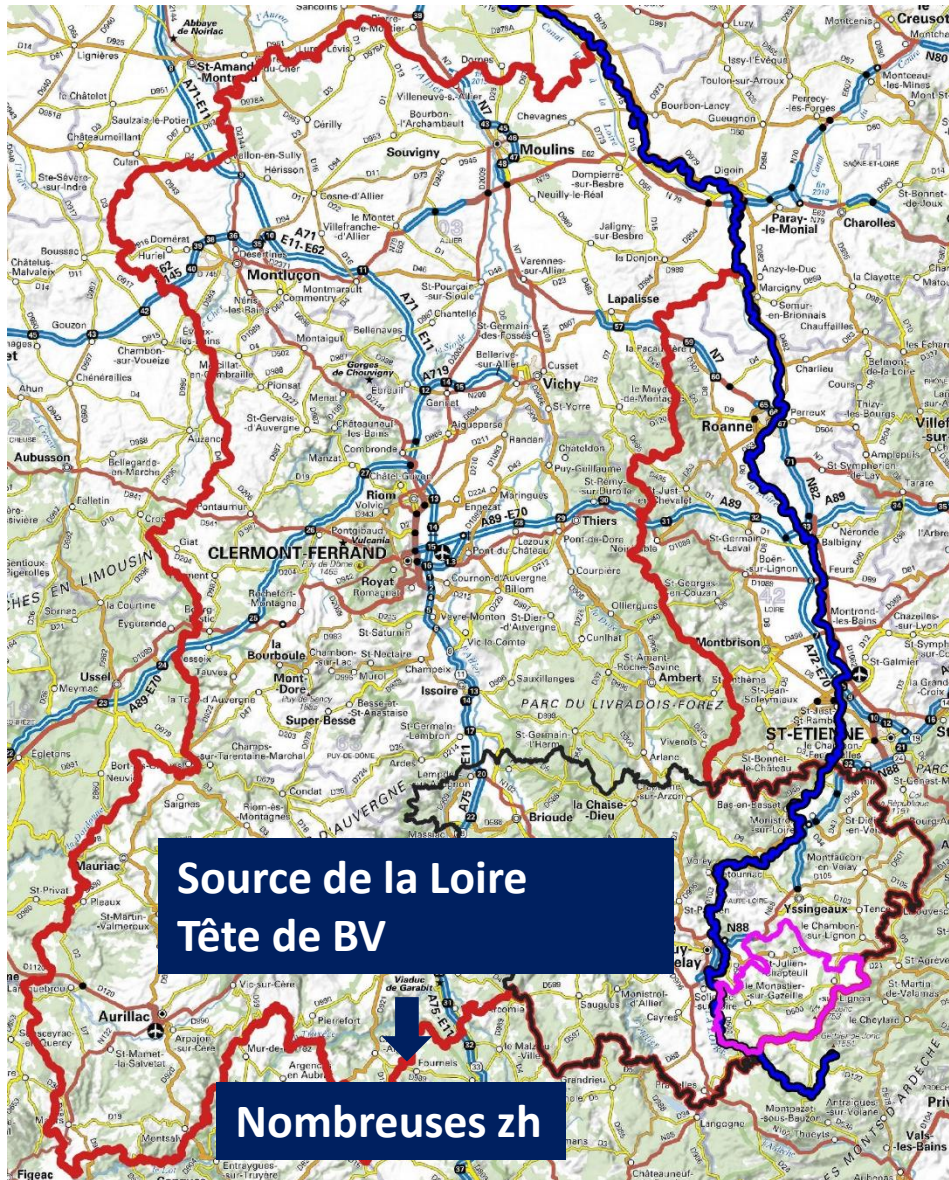
2018

Lancement de 2 démarches concomitantes:

- PLUi
- Inventaire des zones humides sur une partie du territoire



Historique de la démarche



Source de la Loire
Tête de BV

Nombreuses zh

2018

Lancement de 2 démarches concomitantes:
- PLUi
- Inventaire des zones humides sur une partie du territoire

2019

Lancement d'une autre démarche d'inventaire

Lancement inventaire en 2019

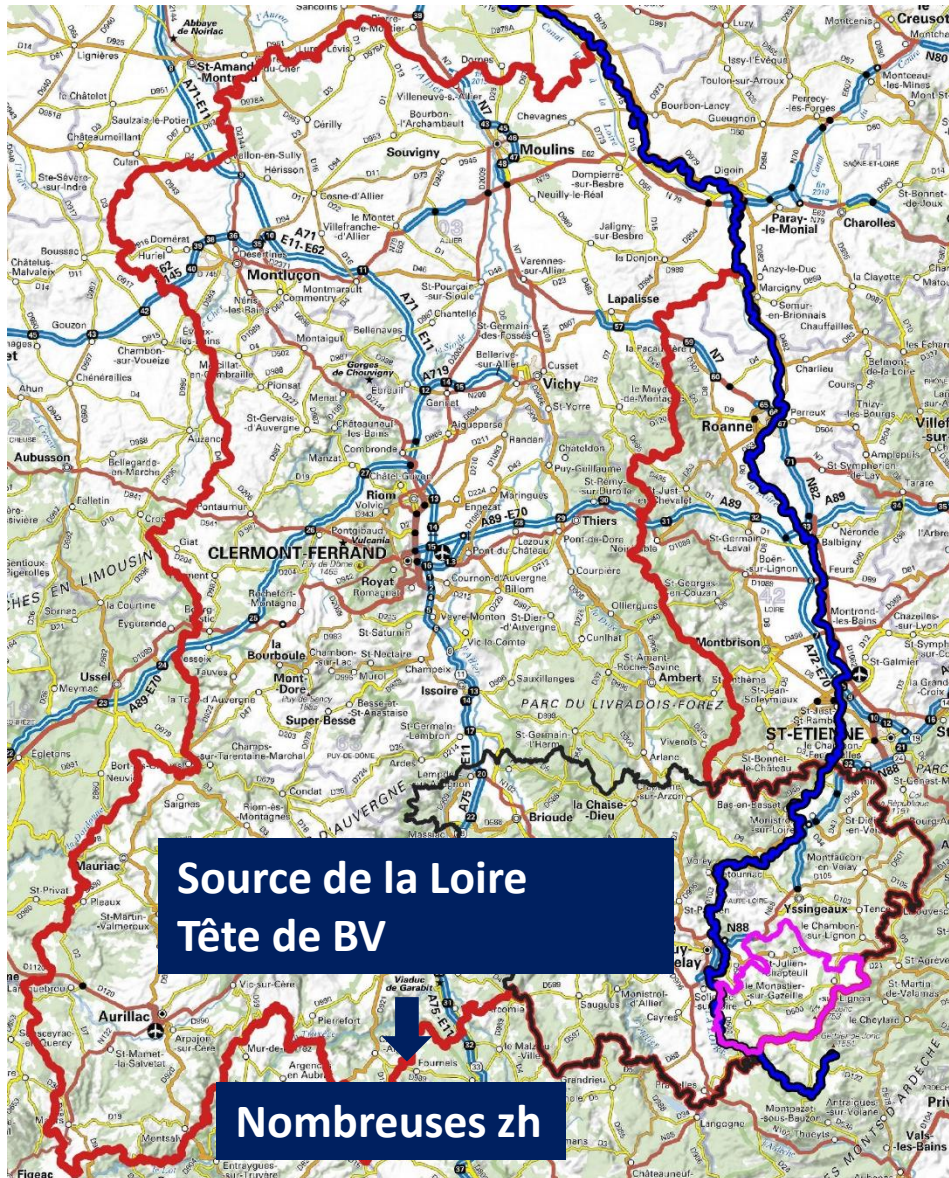


Zh connues depuis 2006

Lancement inventaire en 2018



Historique de la démarche



Source de la Loire
Tête de BV

Nombreuses zh

2018

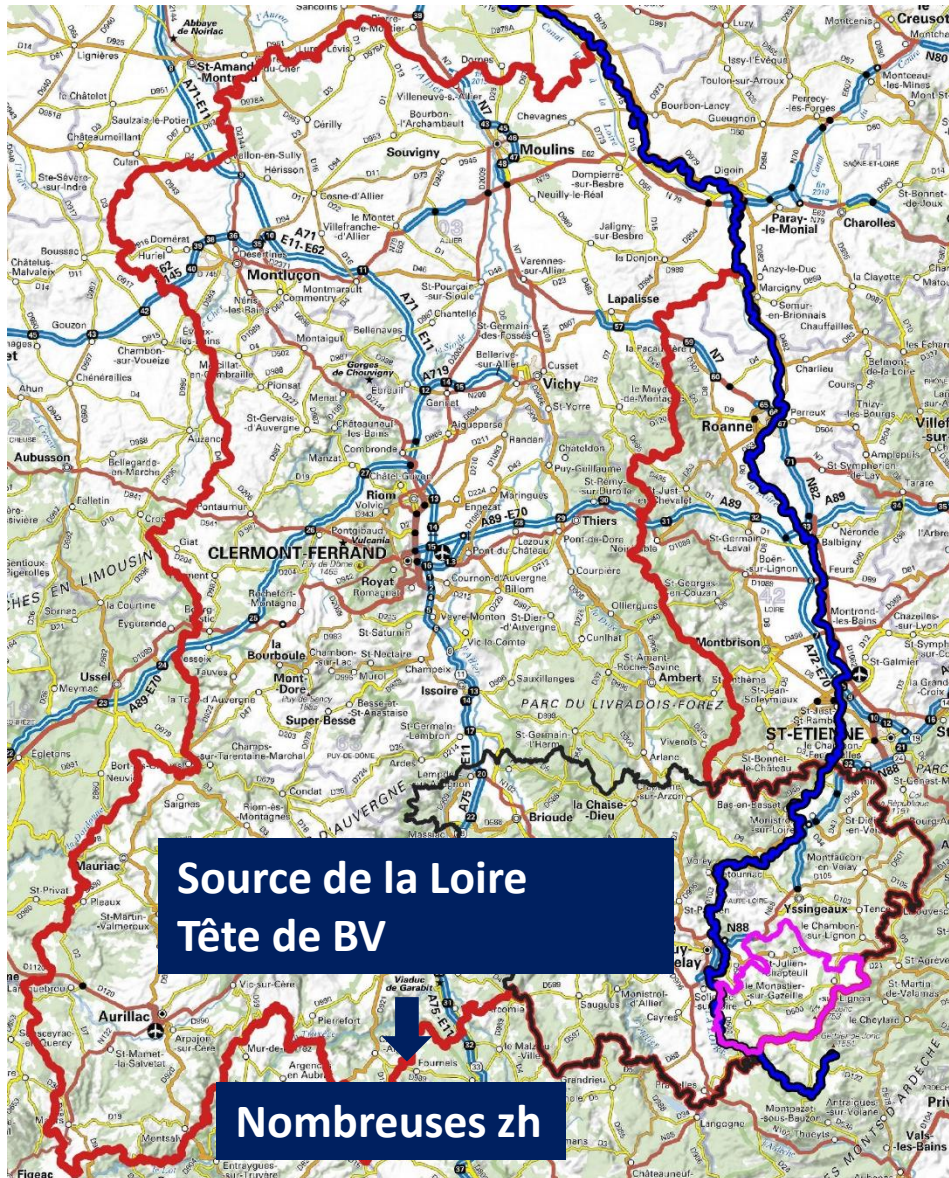
Lancement de 2 démarches concomitantes:
- PLUi
- Inventaire des zones humides sur une partie du territoire

2019

Lancement d'une autre démarche d'inventaire

1ere proposition d'organiser un atelier « eau et urbanisme » à destination des élus.es

Historique de la démarche



2018

Lancement de 2 démarches concomitantes:
- PLUi
- Inventaire des zones humides sur une partie du territoire

2019

Lancement d'une autre démarche d'inventaire

1ere proposition d'organiser un atelier « eau et urbanisme » à destination des élus.es

2020

Nov: organisation de cet atelier

Présentation de l'atelier « eau et urbanisme »

Objectif

Donner du sens à la protection des zones humides en permettant aux élus de comprendre de manière empirique l'intérêt de préserver et restaurer les zones humides de leur communes, suite à la diffusion des données des inventaires

Public

Conseil communautaires (20 maires) + directrice comcom + technicien urbanisme de la comcom

Durée

1h

Organisateur



Présentation de l'atelier « eau et urbanisme »

2 séquences

Etape 2 : Les Zones humides = Une solution fondée sur la nature

Objectif de cette étape : Que les mairies s'approprient la logique entre préservation / restauration des zones humides et les enjeux liés à l'eau. Les zones humides sont des alliés.

Outils : Résoudre les problèmes liés à l'eau sur deux communes fictives

Posture: l'animatrice est la présidente d'une communauté de commune fictive avec les mêmes problématique identifiées dans le PADD. Elle sollicite l'aide de la Comcom Mezenc Loire Megal pour trouver des solutions à ses problèmes.

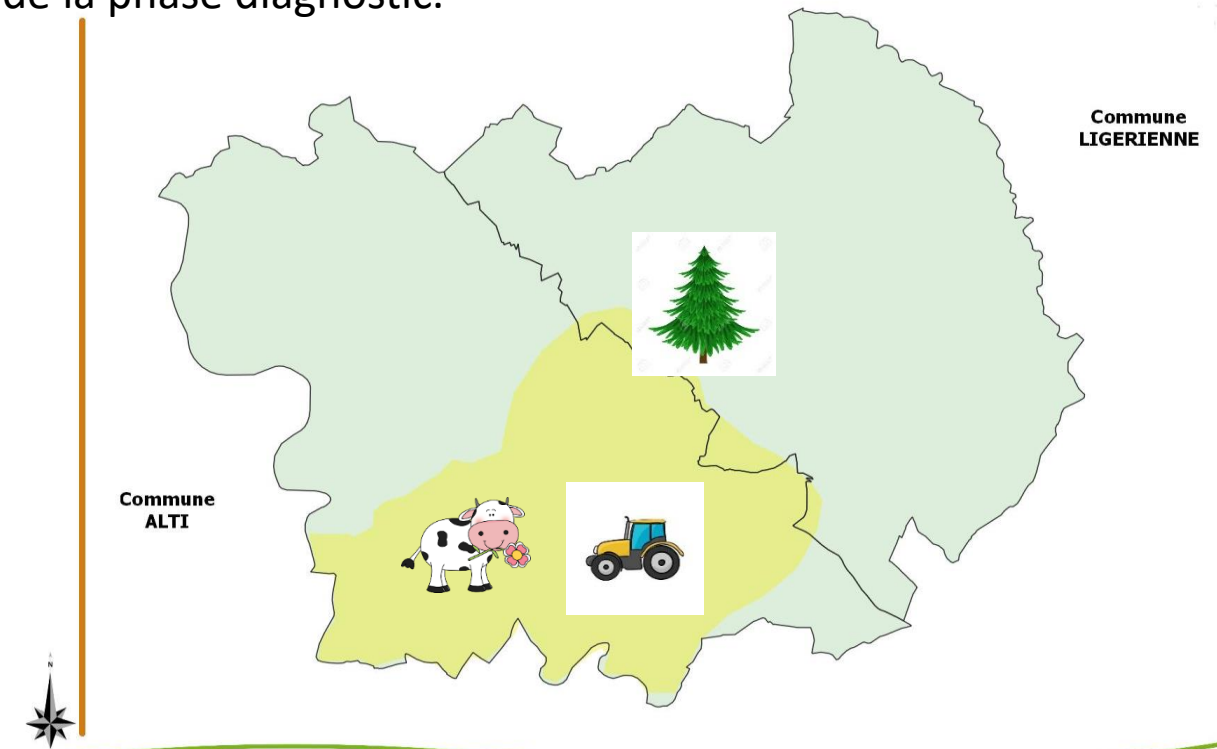


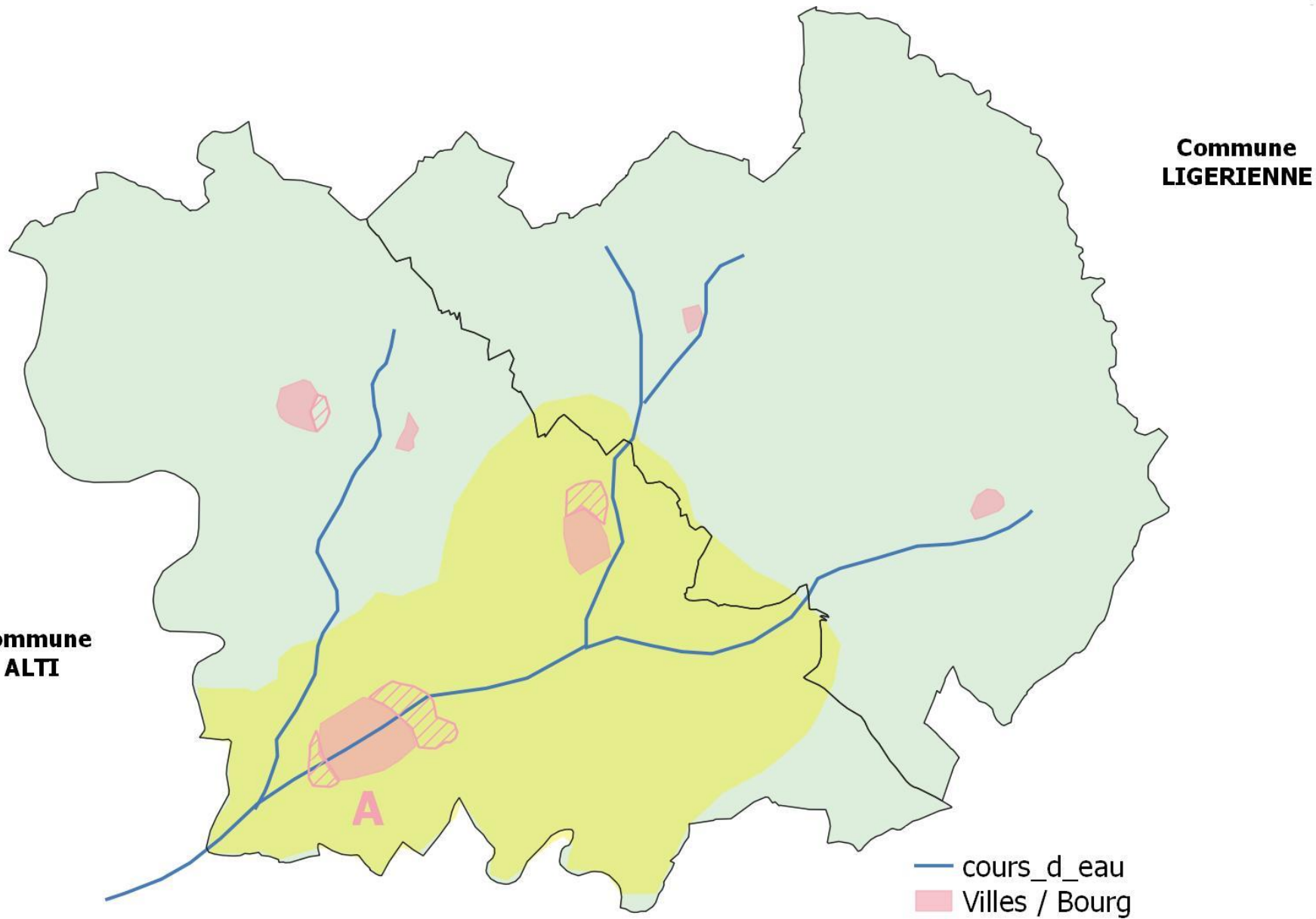
Présentation de l'atelier « eau et urbanisme »

2 séquences

Etape 2 : Les Zones humides = Une solution fondée sur la nature

Présentation de la phase diagnostic.





Commune
ALTI

Commune
LIGERienne

- cours_d_eau
- Villes / Bourg
- ▨ extension urbaine souhaité





Commune
ALTI

Commune
LIGERIE

Problème quantitatif de
la ressource en eau



A

★ Captage d'eau

Ecoulement cours d'eau

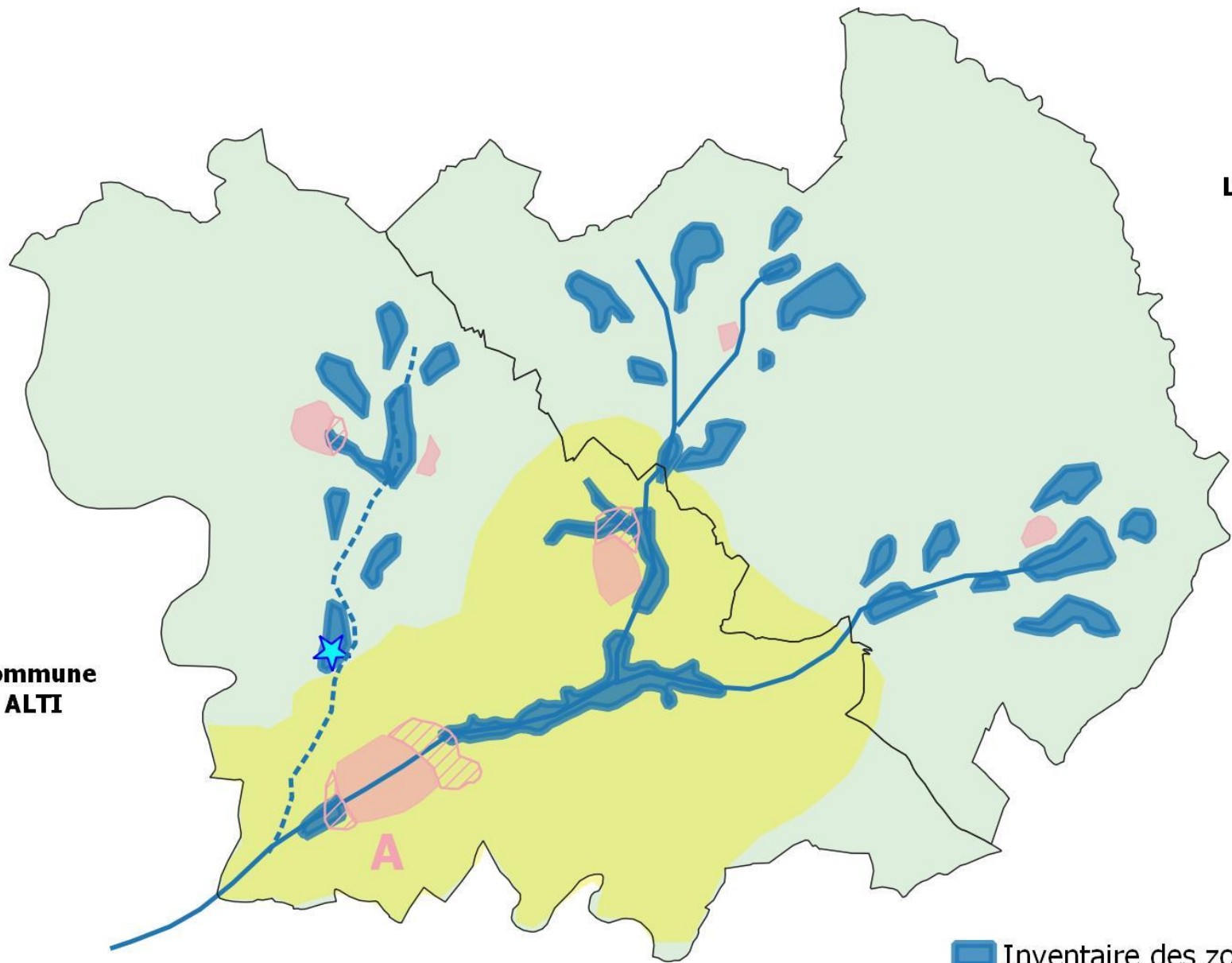
--- assec

— permanent



Commune
ALTI

Commune
LIGERIANNE

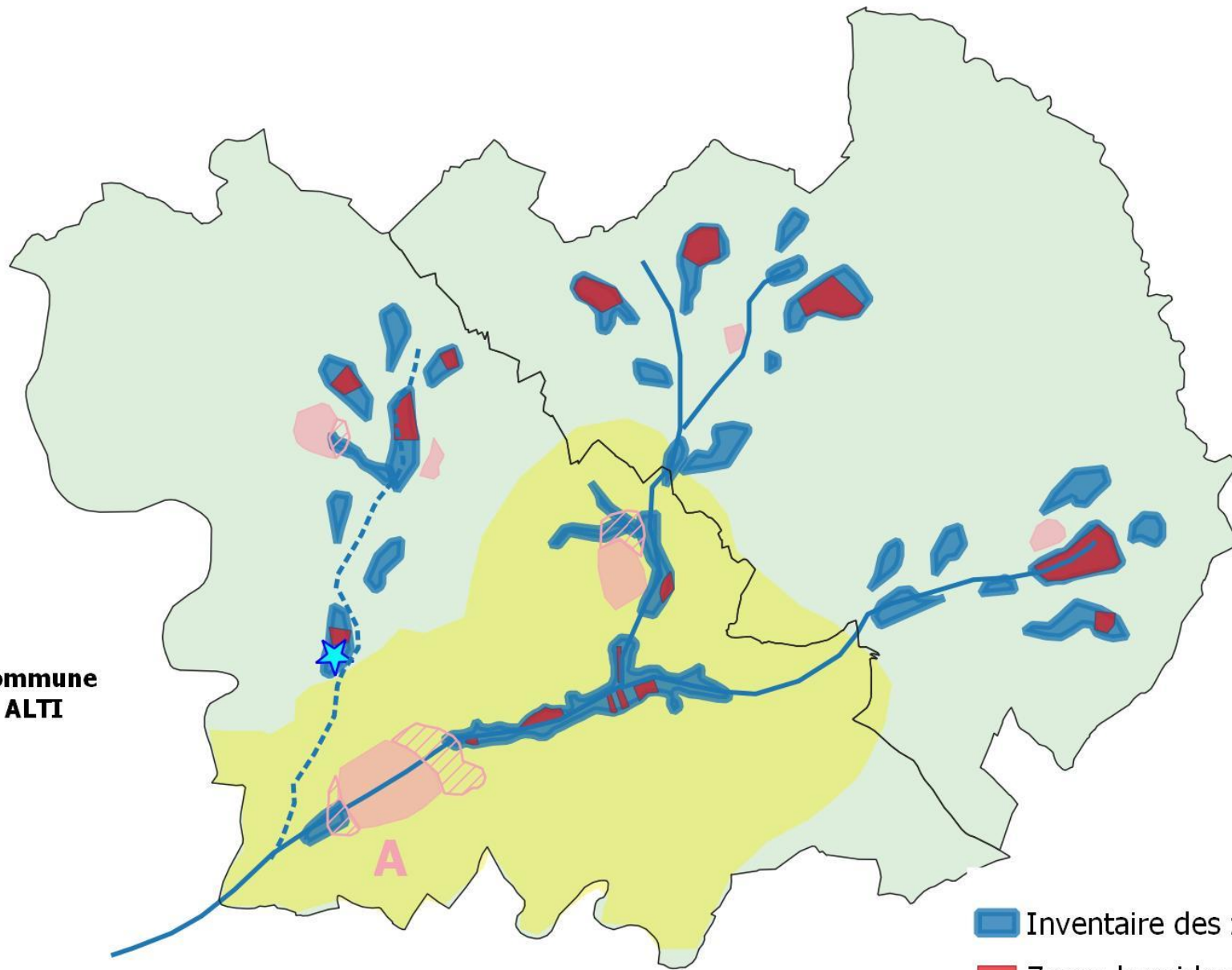




 Inventaire des zones humides



Commune
ALTI

Commune
LIGERIE



-  Inventaire des zones humides
-  Zones humides dégradées

Présentation de l'atelier « eau et urbanisme »

2 séquences

Etape 2 : Les Zh = Une solution fondée sur la nature

Sélection d'une problématique par le groupe: inondation ou étiage / captage

Temps d'échange libre pour trouver des solutions fondées sur la nature

Présentation de l'atelier « eau et urbanisme »

Retour d'expérience

Libre expression / sort de la posture d'expert

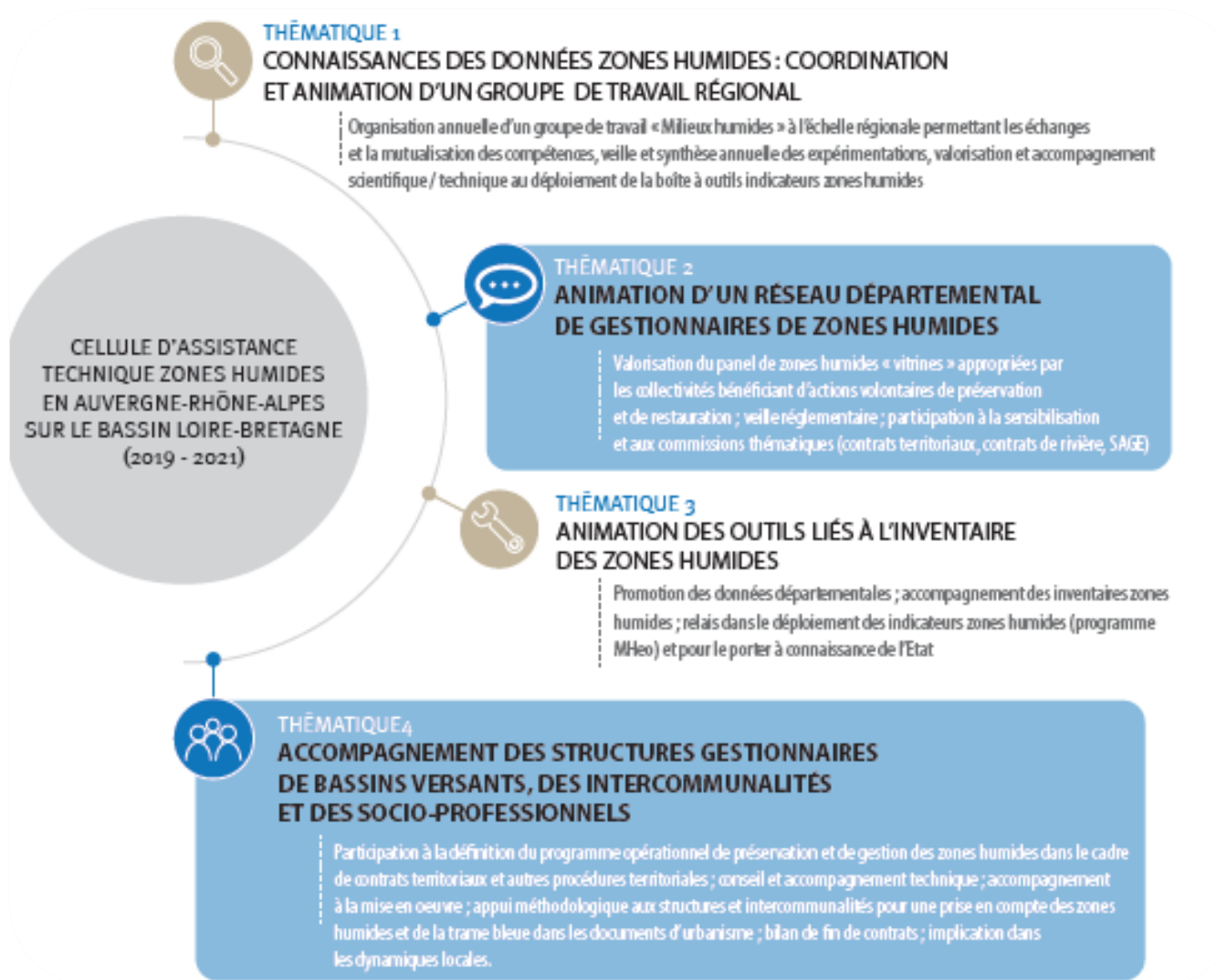
Agréable à mener / nécessite une bonne maîtrise de l'animation

Chronophage / temps d'animation trop court

Enjeux zones humides identifiées dans PADD mais pas de vérification sur la superposition couche AU et Zh

Pas de zonage spécifique

Action réalisé dans le cadre de l'AT ZH AELB sur AURA





**Merci de votre attention,
Place aux questions**

