

 Espèces  
exotiques  
envahissantes

Groupe de travail  
Bassin Loire-Bretagne

# Sélection de documents sur les Espèces Exotiques Envahissantes et les documents de planification

Centre de Ressources Loire nature –2021



# Sommaire

Le Centre de Ressources Loire nature et son Centre de Documentation.....Page 5

Avant-propos.....Page 6

Sélection de documents :

**I-Ressources générales sur les EEE.....Page 6**

**II-Sensibiliser les élus aux EEE.....Page 8**

**III-Aménagement du territoire et Environnement.....Page 10**

**IV-Prise en compte de l'Environnement et des EEE dans les documents de planification.....Page 12**

**V-Prise en compte des EEE dans les CCTP.....Page 14**







# Le Centre de Ressources Loire nature et son Centre de Documentation

Initié à la fin du programme Loire nature (2000-2006), le Centre de Ressources est né en 2007 avec la volonté de favoriser la mutualisation et l'harmonisation des données avec notamment la création d'un Centre de Documentation et la mise en ligne d'une base documentaire.

Cheville ouvrière du Centre de Ressources, la base documentaire met à disposition des acteurs du bassin plus de 6 400 références ayant trait aux thématiques du patrimoine naturel ligérien et du plan Loire. La majorité des documents sont des rapports (issus essentiellement de la littérature grise), des ouvrages, des articles de périodiques.

Le Centre de Documentation est constitué d'une part d'un fonds physique de plus de 3 000 documents empruntables auprès de la documentaliste et de plus de 2 500 documents numériques accessibles soit directement par téléchargement d'un lien intégré à la notice de la base documentaire ou en en faisant la demande par courriel.

Les nouveautés sont présentées régulièrement dans une lettre d'information trimestrielle diffusée auprès d'environ 1 400 contacts sur le bassin de la Loire.

Contactez la documentaliste : Agnès Raysséguier,  
Courriel : [agnes.raysseguier@reseau-cen.org](mailto:agnes.raysseguier@reseau-cen.org)

Accédez à la base documentaire du Patrimoine naturel ligérien :  
<https://reseau-cen-doc.org/>

The screenshot shows the website interface for 'Conservatoires d'espaces naturels'. At the top, there is a navigation bar with 'Accueil' and 'Se connecter'. Below this is a search bar with the text 'Rechercher' and an 'OK' button. To the right of the search bar is a magnifying glass icon. Below the search bar is a 'Menu recherche' section with links for 'Recherche avancée', 'Recherche rapide', and 'Sentiers en milieux tourbeux'. To the right of the search bar is a 'Nouveautés des bases' section with a list of news items. Below the search bar is a 'Menu Consultation' section with a link for 'Document'. To the right of the search bar is a 'Contacts' section with links for 'Pôle Loire' and 'Pôle-relais tourbières'. Below the search bar is a 'Dossiers' section with links for 'Régions' and 'Plantes envahissantes'. To the right of the search bar is a 'Lettres d'information' section with links for 'Newsletter Loire nature', 'Lettre d'infos Spéciale Espèces Exotiques', 'Envahissantes', and 'Tourbières infos'. Below the search bar is a 'Fonds photo' section with links for 'Sélection de photographies sur les tourbières' and 'Sélection de photographies du Centre de Ressources Loire nature'. To the right of the search bar is a 'Sites externes' section with links for 'Fédération des Conservatoires d'espaces naturels', 'Centre de Ressources Loire nature', 'Pôle-relais tourbières', and 'Plan national Chiroptères'. At the bottom of the page, there is a footer with links for 'Accueil', 'Aide', 'Contacts', 'Mentions légales', and 'Fils RSS disponibles'.

# Avant-propos

Les espèces exotiques envahissantes (EEE) participent à la perte de la biodiversité à l'échelle planétaire et touchent l'ensemble des groupes taxonomiques. Leur gestion représente un coût conséquent, estimé à 12 milliards d'euros par an pour l'Europe.

En France, les acteurs des espaces naturels et des collectivités sont bien conscients de la difficulté de gérer correctement les EEE et savent que si le problème est anticipé ou traité le plus en amont possible, les impacts en seront d'autant diminués.

Ainsi la gestion des EEE peut-elle être appréhendée à la dimension du territoire où les activités et les paysages naturels sont connectés et cohérents à travers le prisme administratif. A cette échelle, il est plus facile pour les gestionnaires de jouer un rôle pour freiner les introductions, d'être réactifs sur les espèces émergentes, de limiter la dispersion d'espèces problématiques afin d'en atténuer les impacts ou bien encore, de restaurer des écosystèmes endommagés. Pour ces différents cas de figure, il est nécessaire de planifier des actions et de pouvoir s'appuyer sur des outils à disposition des collectivités : les documents de planification, tels que le Schéma Régional d'Aménagement, de Développement Durable et d'Égalité des Territoires (SRADDET), le Schéma de cohérence Territoriale (SCoT), le Plan Local d'Urbanisme (PLU), autant d'outils pouvant servir pour une prise en compte raisonnée de la problématique des EEE.

Les gestionnaires bénéficient quant à eux, pour leurs chantiers et travaux d'aménagements, d'un autre type de document : le cahier des clauses techniques particulières (CCTP). En cas de présence d'EEE sur des sites concernés par des travaux, le CCTP doit contenir les bonnes pratiques à adopter au regard de la gestion des EEE. Le sujet des EEE traité dans ces documents de planification est assez récent et doit devenir incontournable pour s'assurer d'une meilleure gestion des EEE.

Le Centre de Ressources Loire nature de la Fédération des Conservatoires d'espaces naturels vous propose une sélection de documents issus de son fonds documentaire afin d'éclaircir ce sujet émergent de la prise en compte des EEE dans les documents de planification.

## Documents

### I-Ressources générales sur les EEE

Livre

ENV3.121 - 2597 / 19781

#### [Manuel de gestion des espèces exotiques envahissantes du bassin Loire-Bretagne](#)

VARRAY, Sylvie (Coord.) ; HAURY, Jacques ; HUDIN, Stéphanie ; et al. Fédération des Conservatoires d'espaces naturels, 2019, 152 p.

*ENVIRONNEMENT / Espèce envahissante / Plante envahissante / Animal envahissant / Gestion des espèces / Réglementation / espèce envahissante / gestion*

La Fédération des Conservatoires d'espaces naturels réédite le manuel de gestion des espèces exotiques envahissantes du bassin Loire-Bretagne, dans une version revue et enrichie. Avec les particularités du bassin Loire-Bretagne en ligne de mire, les outils et réflexions développés via l'animation de bassin y sont présentés et synthétisés. Son objectif est d'accompagner les gestionnaires dans leur appropriation de la thématique et dans la planification de leurs actions de gestion.



Livre

### [Guide d'identification des principales plantes exotiques envahissantes du bassin Loire-Bretagne](#)

HUDIN, Stéphanie ; VARRAY, Sylvie ; VAHRAMEEV, Patricia ; *et al.* Fédération des Conservatoires d'espaces naturels, 2018, 116 p.

ENVIRONNEMENT / Espèce envahissante / Plante envahissante / Guide / Plante aquatique

"Le guide d'identification des principales plantes exotiques envahissantes du bassin Loire-Bretagne est une réédition du document paru en 2010, enrichie de 10 espèces. Il propose à présent 51 fiches de reconnaissance, dans un format maniable et pensé pour le terrain. Il a été préparé en collaboration avec le groupe de travail de bassin et plus particulièrement l'INRA-Agrocampus Ouest et le CBN du bassin parisien."

ENV3.12 - 3679 / 22495

Rapport

### [Rapport d'information déposé en application de l'article 145 du Règlement par la mission d'information sur la prolifération des plantes invasives et les moyens pour endiguer cette situation](#)

ESSAYAN, Nadia ; PERROT, Patrice ; Assemblée Nationale, 2021, 101 p.

ENVIRONNEMENT / Espèce envahissante / Plante envahissante / Lutte contre les espèces envahissantes

"Ce rapport analyse, dans une première partie, la notion de plante invasive, ses conséquences et les politiques publiques associées. Sont ensuite présentés, dans une seconde partie, les freins au déploiement d'une stratégie ambitieuse et opérationnelle en vue d'améliorer la prévention et la gestion des plantes invasives, tout en valorisant les initiatives prometteuses. Enfin, il est proposé, dans une troisième partie, des pistes de réflexion et des recommandations opérationnelles pour construire une politique publique ambitieuse de lutte contre les plantes invasives."

ENV3.12 - 2421 / 19343

Livre

### [Les espèces exotiques envahissantes dans les milieux aquatiques. Connaissances pratiques et expériences de gestion. Volume 3 - Expériences de gestion \(bis\)](#)

SARAT, Emmanuelle (Coord.) ; BLOTTIERE, Doriane (Coord.) ; DUTARTRE, Alain (Coord.) ; POULET, Nicolas (Coord.) ; SOUBEYRAN, Yohann (Coord.) Agence française pour la biodiversité, Vol. 3, 2018, 216 p.

ENVIRONNEMENT / Espèce envahissante / Plante envahissante / Animal envahissant / Plante aquatique / Gestion des espèces

"Fort du succès rencontré par ces deux premiers volumes et de la dynamique enclenchée, ce troisième volume Expériences de gestion (bis) offre un recueil supplémentaire de trente-cinq retours d'expériences de gestion portant sur vingt-et-une espèces déjà abordées et douze nouvelles espèces, dont trois présentes en outre-mer."

ENV3.12 - 1122 / 15911


Livre

### [Les espèces exotiques envahissantes dans les milieux aquatiques. Connaissances pratiques et expériences de gestion. Volume 2 - Expériences de gestion](#)

SARAT, Emmanuelle (Coord.) ; MAZAUBERT, Emilie (Coord.) ; DUTARTRE, Alain (Coord.) ; POULET, Nicolas (Coord.) ; SOUBEYRAN, Yohann (Coord.) ONEMA, Vol. 2, 2015, 240 p.

ENVIRONNEMENT / Espèce envahissante / Plante envahissante / Animal envahissant / Plante aquatique / Gestion des espèces / espèce envahissante

Ce "second volume Expériences de gestion illustre [l']état des lieux [sur les EEE] grâce à plus de cinquante retours d'expériences de gestion. Plus de cent contributeurs se sont mobilisés à l'échelle nationale pour rassembler les éléments nécessaires à une réflexion claire et à la présentation d'une démarche argumentée d'aide à la mise en place d'actions de gestion pour et par les gestionnaires."







Livre

ENV3.12-1121 / 15910

**Les espèces exotiques envahissantes dans les milieux aquatiques. Connaissances pratiques et expériences de gestion. Volume 1 - Connaissances pratiques**


SARAT, Emmanuelle (Coord.) ; MAZAUBERT, Emilie (Coord.) ; DUTARTRE, Alain (Coord.) ; POULET, Nicolas (Coord.) ; SOUBEYRAN, Yohann (Coord.) ; ONEMA, 2015, 252 p.  
 ENVIRONNEMENT / Espèce envahissante / Plante envahissante / Animal envahissant / Plante aquatique / Gestion des espèces / espèce envahissante

« Les espèces exotiques envahissantes (EEE) et les impacts qu'elles engendrent sont une préoccupation croissante pour les gestionnaires d'espaces naturels. Ceci est particulièrement vrai pour les milieux aquatiques, où un grand nombre d'acteurs se mobilise pour agir. En parallèle, des politiques publiques se développent au niveau national et l'Union européenne s'est dotée d'un nouveau règlement sur le sujet. Où en sont les connaissances sur les invasions biologiques ? Quel est l'état de la législation en vigueur et quelles préconisations formuler ? Sur le terrain, quelles espèces font actuellement l'objet d'interventions de gestion ? Quelles sont les techniques utilisées, dans quels contextes et avec quels objectifs de résultats ? Ces deux volumes de la collection Comprendre pour agir présentent les éléments nécessaires à une réflexion claire et une démarche argumentée d'aide à la mise en place d'actions de gestion pour et par les gestionnaires. Sans livrer de "recette miracle", des clés sont proposées, intégrant les spécificités de chaque situation : le site, la ou les espèces exotiques à gérer, les besoins techniques et financiers. »

**II-Sensibiliser les élus aux EEE**

Rapport

SNAT3.1 - 3583 / 22131



**Les ressources de la prospective au service de la biodiversité. Comment mobiliser les futurs pour les politiques publiques de la biodiversité ? Rapport final**

LABBOUZ, Benoît ; LUMBROSO, Sarah ; VIAL, Isabelle ; AgroParisTech ; ASCA ; Office français de la biodiversité, 2021, 117 p.  
 SCIENCES EXACTES ET NATURELLES / Biodiversité / Stratégie Nationale pour la Biodiversité / POLITIQUE DE L'ENVIRONNEMENT

« Lancé en novembre 2019 par AgroParisTech et l'OFB, le projet de recherche-action « Les ressources de la prospective au service de la biodiversité » poursuit deux objectifs : alimenter les débats et réflexions sur la préservation de la biodiversité, et interagir avec des processus de décision, notamment le processus de révision de la Stratégie Nationale pour la Biodiversité (SNB). Les ressources de la prospective sont mobilisées pour construire des visions de la prise en charge de la biodiversité et de son état à l'horizon 2050 en France métropolitaine. En suivant le déroulé chronologique du projet, ce « Rapport final » rend compte des différentes productions réalisées et présente les enseignements qui en sont tirés. La Partie 1 propose un état des lieux du débat prospectif sur la biodiversité, réalisé en amont de la construction des six visions sur l'état et la prise en charge de la biodiversité à l'horizon 2050 (Partie 2). Ces visions sont ensuite mobilisées pour équiper des débats sur l'action collective en faveur de la biodiversité (Partie 3). Une série d'options pour l'action est proposée (des orientations pour l'action publique, des leviers pour l'action collective et des questions qui restent à explorer), complétée par la construction de dimensions stratégiques et de théories d'action pouvant alimenter la prochaine Stratégie Nationale de Biodiversité. Enfin, la Partie 4 présente les principaux enseignements tirés du projet : ses apports au débat prospectif, une analyse réflexive sur l'atteinte des objectifs initiaux fixés à cette prospective, et enfin la formulation de trois questions structurantes qui interpellent les acteurs porteurs de l'action publique en faveur de la biodiversité. »



**Brochure**

**SNAT3.1 - 3680 / 22496**

**Comment engager les élu.e.s en faveur de la biodiversité ? Des outils concrets de sensibilisation. Livret méthodologique**

Collectif ; Conservatoire d'espaces naturels de Rhône-Alpes ; Parc Naturel Régional du Pilat, 2018, 29 p.

*SCIENCES EXACTES ET NATURELLES / Biodiversité / Collectivités / SCIENCES HUMAINES ET SOCIALES / POLITIQUE DE L'ENVIRONNEMENT / Méthodologie*

Ce livret a été rédigé par quatre étudiantes en Master 2 de Psychologie sociale appliquée, sur commande du Conservatoire d'espaces naturels de Rhône-Alpes et du parc naturel régional du Pilat, dans le cadre du contrat de territoire corridors biologiques Grand Pilat. Il s'adresse à des professionnels de l'environnement accompagnant des élus ayant à agir en faveur de la biodiversité. Il se présente sous forme de fiches pratiques et dispense des conseils et ébauches d'outils concrets transposables pour illustrer des pratiques d'accompagnement au changement.



**Brochure**

**ENV3.12 - 3523 / 21989**

**Dossier documentaire. Les espèces à enjeu sanitaire : quelle prévention, quelle gestion ?**

INSET de Montpellier ; CNFPT, 2020, 11 p.

*ENVIRONNEMENT / Espèce envahissante / Plante envahissante / Animal envahissant / Gestion des espèces / Collectivités*

Les collectivités représentent des acteurs essentiels dans la lutte contre les ambrosies, par leurs compétences dans les domaines de l'urbanisme, des espaces verts, des voiries, de l'eau, de l'hygiène et de la santé. Elles sont aussi amenées à nommer des référents territoriaux. D'autres espèces inscrites au plan régional santé-environnement sont également préoccupantes et demandent une intervention pour limiter leurs impacts : berce du Caucase, datura, frelon asiatique, chenilles urticantes, tique et moustique-tigre. Ce dossier documentaire permet de faire le point sur ces espèces à travers des ressources médias et des publications professionnelles.



**Article**

**ENV3.121 - 3728 / 22621**

**Cotation des liens fonctionnels entre habitats d'intérêt communautaire et plantes exotiques envahissantes : méthode, analyse et outil mis en place en Pyrénées et Midi-Pyrénées**

PRUD'HOMME, François ; DAO, Jérôme ; RUD-DENCAUSSE, Anne-Sophie *Sciences Eaux & Territoires*, N°HS 79, 2021, 9 p.

*ENVIRONNEMENT / Gestion des espèces / Plante envahissante / Habitat / Méthode d'évaluation / Gestionnaire d'espace naturel / Natura 2000*

« Les espèces exotiques envahissantes et les impacts qu'elles engendrent sont une préoccupation majeure pour les gestionnaires d'espaces naturels. C'est particulièrement vrai pour les habitats à fort enjeu de conservation, où les acteurs mobilisés ont besoin d'accompagnement scientifique et technique pour mener à bien une stratégie cohérente. Dans cet article, le Conservatoire botanique national des Pyrénées et de Midi-Pyrénées propose un outil d'aide à la décision basé sur un travail d'évaluation du niveau de sensibilité des habitats d'intérêt communautaire de son territoire vis-à-vis des plantes exotiques envahissantes et du niveau de menace de chaque espèce. »



**Sélection bibliographique**

**ENV3.121 - 2511 / 19463**

**Sélection de documents sur la Gestion des espèces exotiques envahissantes en milieu urbain**

Centre de Ressources Loire nature, FCEN. Fédération des Conservatoires d'espaces naturels - Orléans, 2018, 14 p.

*ENVIRONNEMENT / Gestion des espèces / Espèce envahissante / Ville*



Au sommaire de ce document :

- Aménager la ville en prenant en compte la biodiversité
- Les friches, des espaces à enjeux
- Documents techniques sur la gestion des espèces exotiques envahissantes
- Exemples de gestion d'espèces exotiques envahissantes
- Présentation du Centre de Ressources et son fonds documentaire

### III-Aménagement du territoire et Environnement

Article

AME1 - 3738 / 22655

#### L'urbanisme écologique, un nouvel impératif ?

BONTHOUX, Sébastien ; GAUDIN, Olivier ; Métropolitiques, 2021, 5 p.  
AMENAGEMENT DU TERRITOIRE / Ecologie / Ville / Biodiversité

"L'extension rapide des surfaces urbanisées affecte la biodiversité, homogénéise les paysages et transforme les modes de vie en raréfiant les expériences sensibles des milieux naturels. Ce dossier explore les réponses que les concepteurs d'espaces urbains peuvent apporter aux urgences écologiques et politiques."

Livre

AME1 - 1277 / 16407

#### Comment intégrer la dimension environnementale dans les documents et projets d'urbanisme ?

ISMAIL, Naël ; ADEME, Septembre 2015, 64 p.  
AMENAGEMENT DU TERRITOIRE / ENVIRONNEMENT / Guide

"Ce guide pratique publié par l'ADEME des Pays de la Loire recense les leviers juridiques à disposition des maîtres d'ouvrage publics pour intégrer la dimension environnementale dans les documents et les projets d'urbanisme. Cet ouvrage a été élaboré à partir de retours d'expérience menés en région Pays de la Loire. Il s'adresse aux maîtres d'ouvrage publics de projets urbains (ZAC et lotissements) ainsi qu'aux collectivités lors de la rédaction de leurs documents d'urbanisme qui souhaitent inscrire à ces projets des objectifs ambitieux au plan environnemental."

Brochure

AME1-7 / 3445

#### Intégration des espaces naturels patrimoniaux dans les documents d'urbanisme. Guide pratique à destination des Maîtres d'ouvrage

Asters ; Fédération des Chasseurs de la Haute-Savoie ; Fédération Rhône-Alpes de Protection de la Nature, 2007, 46 p.  
PROTECTION ET GESTION DES MILIEUX NATURELS / AMENAGEMENT DU TERRITOIRE / Guide / MILIEU NATUREL

Ce guide a une vocation pratique et se fonde sur des exemples concrets de réalisations territoriales en Haute-Savoie. Il s'articule en trois parties : - Analyse des mesures existantes permettant d'intégrer les espaces naturels dans les documents d'urbanisme ; - Extraits législatifs qui fondent cette prise en compte patrimoniale ; - Mise en lien du document d'urbanisme intercommunal (SCOT : Schéma de Cohérence Territoriale) avec sa mise en application dans le cadre du PLU (Plan Local d'Urbanisme).

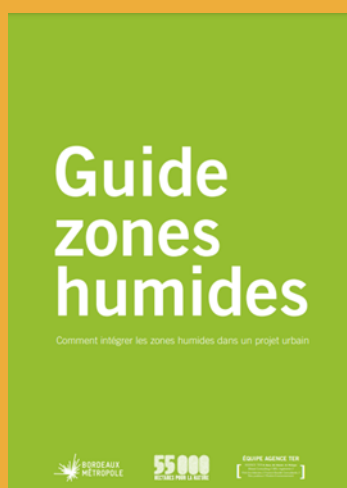

Livre


AME1 - 1130 / 15951

#### Guide zones humides : comment intégrer les zones humides dans un projet urbain

collectif, Bordeaux Métropole, 2015, Mars 2015, 80 p.  
AMENAGEMENT DU TERRITOIRE / Zone humide / MILIEU NATUREL

Ce document est une aide à la compréhension du fonctionnement des zones humides et un appui à leur intégration dans les projets urbains. Il s'adresse à tous les acteurs concernés par le projet (élus, services techniques, architectes, urbanistes, paysagistes). Il s'articule en trois parties : -Les fondamentaux -Aide au diagnostic -Guide aux orientations de projet





Brochure

AME1 - 2969 / 20651

**L'eau et l'aménagement dans les territoires. Contribution des documents d'urbanisme à une bonne gestion de l'eau sur le bassin de la Seine et des cours d'eau côtiers normands**

Agence de l'Eau Seine-Normandie, 2019, 23 p.

AMENAGEMENT DU TERRITOIRE / Eau / Urbanisation / Ville / Gestion de l'eau

"Ce guide pratique [...] vise à une meilleure prise en compte de l'eau dans les projets d'aménagement et d'urbanisme : maîtrise des eaux de ruissellement par temps de pluie, lutte contre l'érosion des sols, protection des cours d'eau naturels, des zones humides et des zones d'expansion des crues."



Livre

POL1.232.21 - 0274 / 12840

**SDAGE et urbanisme**

CATHALA, Delphine ; VEROT, Marc ; DREAL Rhône-Alpes ; Agence de l'eau Rhône-Méditerranée-Corse, 2010, 72 p.

POLITIQUE DE L'ENVIRONNEMENT / SDAGE

Urbanisation L'urbanisation galopante a des conséquences sur l'eau et les milieux aquatiques. Le code de l'urbanisme programme que les documents d'urbanisme (SCOT, PLU et cartes communales) soient compatibles avec le SDAGE d'ici la fin 2012. Ce guide vise à aider les services de l'Etat et les acteurs concernés dans l'élaboration des documents d'urbanisme à mieux prendre en compte les implications du SDAGE pour la préservation de l'eau et des milieux aquatiques.



Rapport


POL1.232.21 - 2885 / 20465

**Guide méthodologique. "Assurer la compatibilité des documents d'urbanisme avec les SDAGE et les PGRI du bassin Rhin-Meuse 2016-2021"**

Agence de l'Eau Rhin-Meuse, 2018, Janvier 2018, 132 p.

AMENAGEMENT DU TERRITOIRE / SDAGE / Plan de gestion / Inondation / Ville

Ce guide méthodologique a pour vocation de faciliter la prise en compte des dimensions gestion des ressources en eau et risque inondation dans les SCOT (Schéma de cohérence territoriale) et PLU(i) (Plan local d'urbanisme intercommunal). Il donne des préconisations pour intégrer les enjeux des SDAGE (Schéma directeur d'aménagement et de gestion des eaux) et PGRI (Plan de gestion des risques d'inondation) dans les documents d'urbanisme.



Livre

POL1.232.21 - 0529 / 13857

**Guide de prise en compte du SAGE Sarthe Amont dans les documents d'urbanisme : pour concilier aménagement du territoire et préservation de la ressource en eau**

Commission Locale de l'Eau ; Institution Interdépartementale du bassin de la Sarthe, 2013, 44 p.

POLITIQUE DE L'ENVIRONNEMENT / SAGE

Ce guide a vocation à épauler les collectivités pour une bonne prise en compte des problématiques liées à l'eau lors de l'écriture des documents d'urbanisme et d'évaluer leur compatibilité vis-à-vis du SAGE.

## IV-Prise en compte de l'Environnement et des EEE dans les documents de planification



Rapport

AME1 - 3727 / 22620

### [PLU\(i\) & Biodiversité. Concilier nature et aménagement. Guide technique](#)

HENNEQUIN, Agnès (Coord.) ; collectif ; ARPE Provence-Alpes-Côte d'Azur ; Agence régionale pour la biodiversité et l'environnement Provence-Alpes-Côte d'Azur, 2019, 122 p.

AMENAGEMENT DU TERRITOIRE / ENVIRONNEMENT / Guide / Biodiversité / Ville / Planification de gestion / Territoire

« Ce document technique et pratique répond aux questions que se posent les collectivités dans le cadre de l'élaboration de leur document d'urbanisme : -Pourquoi intégrer la biodiversité dans mon projet de territoire ? -Quels préalables à cette prise en compte ? - Comment rédiger mon cahier des charges et sélectionner mon prestataire ? -Quelles dispositions opposables et non opposables puis-je mettre en œuvre dans mon PLU(i) ? »

Livre

AME1 - 3724 / 22615

### [Plans Locaux d'Urbanisme et Environnement. Guide pratique pour l'intégration de l'environnement dans les documents d'urbanisme en Limousin](#)

LAVAUD, Michel ; GATET, Antoine ; DROBENKO, Bernard ; GOUGUET, Jean-Jacques ; RABACHE, Jean-Jacques ; Limousin Nature Environnement, 2011, 91 p.

AMENAGEMENT DU TERRITOIRE / Planification de gestion / Ville / ENVIRONNEMENT / Guide

Ce "guide propose de mettre en lumière les outils du PLU qui peuvent être utilisés pour un objet précis : la protection de l'environnement. Il ambitionne de donner des outils aux associations de protection de l'environnement, au public et aux élus locaux pour porter les intérêts de la protection de la nature lors des phases d'élaboration et de participation, en se présentant comme force de proposition pour un territoire donné."

Brochure



AME1 - 3619 / 22260

### [SCoT et paysage. Pour une bonne prise en compte des paysages dans les SCoT. Analyse de SCoT en Bourgogne-Franche-Comté](#)

Collectif ; DREAL Bourgogne-Franche-Comté, 2021, 31 p.

AMENAGEMENT DU TERRITOIRE / Territoire / Paysage / Guide

« Les évolutions législatives successives concernant la prise en compte des paysages au sein des politiques d'aménagement du territoire visent à sortir d'une approche essentiellement normative ou patrimoniale pour constituer un prisme beaucoup plus transversal d'analyse des évolutions d'un territoire. Bien qu'encore très thématique, le paysage était affiché comme un objectif central de la loi ALUR de mars 2014, et il se trouve encore affermi par la dernière ordonnance du 17 juin 2020 sur la modernisation des Schémas de Cohérence Territoriale (SCoT), qui vise à renforcer l'expression d'un projet global de territoire. Du fait de ces évolutions réglementaires récentes, la DREAL a souhaité appréhender le niveau de prise en compte de la thématique du paysage au sein des SCoT approuvés en région depuis l'entrée en vigueur de la loi ALUR. Elle a donc confié une étude au réseau des agences d'urbanisme afin : • d'établir un constat relatif au traitement qualitatif de cette thématique dans ces documents, • d'identifier des bonnes pratiques et les axes de progrès, Grâce à l'analyse de 16 SCoT dont 6 avec un focus thématique spécifique, complétée par la réalisation d'entretiens avec les territoires concernés, les agences ont ainsi produit un document de synthèse conçu comme un guide pédagogique au service des territoires pour participer à l'amélioration continue de la prochaine génération de SCoT. En souhaitant qu'il soit source d'inspirations et qu'il pourra continuer à s'enrichir d'autres expériences à partager. »







Rapport

POL1.232.21 - 2885 / 20465

### [Prise en compte de l'eau dans les documents d'urbanisme du bassin Artois-Picardie. Les Scot](#)

Agence de l'Eau Artois-Picardie, 2018, 102 p.

POLITIQUE DE L'ENVIRONNEMENT / SDAGE / Urbanisation

Ce guide « propose une approche par grands thèmes du SDAGE. Il reprend les trois grandes composantes d'un SCOT [Schéma de cohérence territoriale], à savoir le rapport de présentation, le plan d'aménagement et de développement durable et le document d'orientation et d'objectifs. La partie du SCOT dédiée au document d'orientation et d'objectifs constitue la synthèse générale de ce qu'il est nécessaire de prendre en compte de manière prescriptive dans le domaine de l'eau au travers d'une entrée du code de l'urbanisme. En bleu, figurent les implications directes liées au SDAGE. En vert, sont décrites les ambitions de développement durable pour les structures souhaitant aller au-delà de la simple prise en compte du SDAGE. Chaque chapitre du guide sur le SCOT propose des renvois automatiques vers l'orientation ou la disposition du SDAGE concernée. En un clic sur les boutons apparaissant dans le texte, le lecteur est renvoyé à l'annexe du guide pour consulter son contenu. »



Rapport

POL1.232.21 - 2886 / 20466

### [Prise en compte de l'eau dans les documents d'urbanisme du bassin Artois-Picardie. Les PLU et les PLU\(i\)](#)

Agence de l'Eau Artois-Picardie, 2018, 61 p.

POLITIQUE DE L'ENVIRONNEMENT / SDAGE / Urbanisation

« Décliné en trois grandes parties et à partir du rappel des bases juridiques en urbanisme, l'outil a pour vocation de cibler essentiellement les structures en charge de l'élaboration ou de la révision des PLU(i), afin de les accompagner dans la prise en compte de l'eau et donc des orientations et objectifs du SDAGE. Cet outil s'adresse également aux animateurs de SAGE dont le rôle est de veiller à la bonne déclinaison des enjeux " eau " à l'échelle des territoires communaux et pour lesquels cet apport peut être de nature à leur faciliter l'approche. La première partie, intitulée « grands principes, objectifs » détaille les éléments à prendre en compte dans ce qui constitue le PLU(i) en traitant des cas particuliers (loi littoral par exemple) et des différentes formes des règles (règlement écrit, graphique, règles alternatives, etc.). La deuxième partie, consacrée à la protection et à la maîtrise des espaces et éléments à enjeu, insiste sur la présentation des zonages protecteurs du type zones naturelles ou agricoles, des éléments à enjeu, des servitudes ou maîtrises foncières. Enfin, la troisième partie, qui détaille les règles liées à l'urbanisation et au développement urbain, permet aux urbanistes d'avoir un panel des règles permettant d'éviter ou de réduire l'impact sur les enjeux eau. Ce guide comporte également en annexe un tableau des dispositions communes entre le SDAGE et le Plan de Gestion des Risques Inondations (PGRI) qui découle de la Directive Inondation, une bibliographie, un lexique et une liste simplifiée de l'ensemble des enjeux, orientations et dispositions du SDAGE. »



Brochure


AME1 - 3725 / 22617

### [SCoT et PLUi. Panorama au 1er janvier 2018](#)

GONDARD, Cécile ; GASS, Stella ; Fédération des SCOT - Paris, 2018, 24 p.

AMENAGEMENT DU TERRITOIRE / Planification de gestion / Ville / Urbanisation

Ce document dresse un panorama des Schémas de cohérence territoriale (SCoT) et des Plans locaux d'urbanisme intercommunal (PLUi) afin d'apporter, entre autres, un éclairage sur les réflexions à conduire en lien avec les ordonnances de la loi ELAN (loi pour l'évolution du logement, de l'aménagement et du numérique du 16 octobre 2018).



Brochure

AME1 - 3647 / 22389

### [Guide de lecture et de mise en œuvre du volet trame verte et bleue du SRADDET](#)

DREAL Auvergne-Rhône-Alpes - Lyon, 2021, 24 p.

AMENAGEMENT DU TERRITOIRE / Biodiversité / Trame Verte et Bleue / Guide / Développement durable / Territoire

« L'État et la Région ont souhaité pouvoir accompagner le déploiement et la prise en main du Schéma régional d'aménagement de développement durable et d'égalité des territoires (SRADDET) (approuvé le 10 avril 2020) dans son volet trame verte et bleue (TVB) - protection et restauration de la biodiversité au travers d'un guide de lecture et de mise en œuvre. Ce guide, à destination des partenaires et des techniciens est financé par l'État. Il a été réalisé par le réseau des agences d'urbanisme d'Auvergne-Rhône-Alpes, sous le co-pilotage de la DREAL et de la Région. Au travers d'illustrations et d'exemples, il permet à chacun de comprendre le contenu du schéma sur son volet TVB - biodiversité et son lien avec les SRCE, de faciliter la lecture du schéma dans les différentes pièces qui constituent ce volet et d'accompagner sa mise en œuvre au travers d'exemples de traduction dans les documents d'urbanisme. »

### **V-Prise en compte des EEE dans les CCTP**

Brochure

ENV3.121 - 3721 / 22610

### [Cahiers des charges et EVEC. Préconisations pour une meilleure prise en compte du risque de dissémination des espèces végétales exotiques envahissantes \(EVEC\) terrestres dans les projets de travaux](#)

Collectif ; Union Professionnelle du Génie Ecologique, 2020, 29 p.

ENVIRONNEMENT / Espèce envahissante / Plante envahissante / Planification de gestion / Travaux / Guide

Le présent guide explique comment intégrer le risque de dissémination des espèces végétales exotiques envahissantes (EVEC) afin d'éviter des surcoûts post-travaux. Les chantiers en France étant hautement responsables de la dissémination d'EVEC telles que la Renouée ou l'Ambroisie, dix préconisations sont formulées, couvrant toutes les phases du chantier depuis la conception du projet, jusqu'à la réception des travaux. Des clauses-typiques à mentionner dans les CCTP (Cahiers des Clauses techniques Particulières) sont proposées.



Rapport

ENV3.12 - 3636 / 22329

### [Terres Végétales et Espèces Exotiques Envahissantes. Rapport d'étude](#)


FOURNIER, Florian ; Centre d'études et d'expertise sur les risques, l'environnement, la mobilité et l'aménagement ; DREAL Hauts de France, 2021

ENVIRONNEMENT / Espèce envahissante / Plante envahissante / Cahier des charges

« Dans un contexte d'érosion de la biodiversité, érosion dont l'un des facteurs principaux est le développement d'Espèces Exotiques Envahissantes (EEE), il est primordial d'avoir connaissance et de prendre en compte les EEE dans les projets d'aménagements à chaque étape du projet et porteurs de l'action publique en faveur de la biodiversité. »







Brochure

ENV3.121 - 3723 / 22614

**Aide à la réalisation d'un cahier des clauses techniques particulières. Chantier d'enlèvement de plantes aquatiques exotiques envahissantes**

Comité des Pays de la Loire de gestion des plantes exotiques envahissantes, 2007, 6 p.  
*ENVIRONNEMENT / Espèce envahissante / Plante envahissante / Plante aquatique / Planification de gestion / Travaux*

Le présent document constitue une aide à la rédaction d'un cahier des clauses techniques particulières (CCTP) en lien avec un chantier d'enlèvement de plantes exotiques aquatiques envahissantes. Il est construit en cinq étapes : -Prescriptions générales - Préparation du chantier -Exécution des travaux -Réception des travaux -Critères de sélection des offres




Rapport

ENV3.121 - 3635 / 22328

**La problématique des renouées asiatiques sur un chantier routier. Analyse bibliographique des techniques de gestion et recommandations pour la gestion d'importants volumes de terres infestées**

Centre d'études et d'expertise sur les risques, l'environnement, la mobilité et l'aménagement ; DREAL Bourgogne-Franche-Comté, 2020, 64 p.  
*ENVIRONNEMENT / Espèce envahissante / Plante envahissante / Renouée du Japon / Gestion des espèces / Cahier des charges*

"La DREAL Bourgogne-Franche-Comté a confié au Cerema Centre-Est une étude en deux temps sur les renouées asiatiques dans le contexte du programme d'accélération de l'aménagement à 2 x 2 voies de la Route Centre Europe Atlantique. Dans un premier temps, une analyse bibliographique des méthodes de gestion des renouées asiatiques mettra en évidence les techniques les plus adaptées pour ce chantier autoroutier. Dans un second temps, des recommandations seront faites pour la rédaction des cahiers des charges des terrassements notamment pour les chantiers d'archéologie préventive."



Brochure

ENV3.121 - 3722 / 22612

**Marché public de travaux. Objet du marché : travaux de lutte contre la Renouée du Japon sur les cours d'eau de l'Arlois et de la Mauvaise. Cahier des clauses techniques particulières (CCTP)**

Syndicat Mixte des Rivières du Beaujolais, Nd, 13 p.  
*ENVIRONNEMENT / Espèce envahissante / Plante envahissante / Planification de gestion / Travaux / Renouée du Japon / Cours d'eau*

Retrouvez les documents dans la base documentaire et bien d'autres informations sur le site internet du Centre de Ressources Loire nature : <https://www.centrederessources-loirenature.com/>

Centre de Ressources Loire nature

Connaître et partager avec les acteurs du bassin ligérien

PLAN LOIRE GRANDEUR NATURE RÉSEAUX NATURALISTES RÉSEAU INVASIVES RÉSEAU ZONES HUMIDES ÉVÈNEMENTS

Agenda

**7 octobre 2021**  
Evènement  
Séminaire - Quels apports des SPS pour la gestion des espaces naturels ?

**Du 1er mars au 1er septembre 2021**  
Actualité  
Inondation et milieu marin

**Du 5 juillet au 31 août 2021**  
Communication  
Grands prix Natura 2000

**Du 15 au 17 septembre 2021**  
Evènement  
Spécificités du pastoralisme en zone humide

Actualités

Actualité Agenda  
Lettre d'informations Annuaire  
Photothèque Cartographie  
Base documentaire Retours d'expérience

S'inscrire à la LETTRE D'INFORMATIONS  
Vous souhaitez mieux nous connaître, alors inscrivez votre mail ici, vous recevrez chaque mois notre Lettre d'informations ainsi que nos Flash Infos.

Votre e-mail

Centre de Ressources Loire nature, Fédération des Conservatoires d'espaces naturels

Contact : [agnes.raysseguier@reseau-cen.org](mailto:agnes.raysseguier@reseau-cen.org)

Base documentaire : <https://reseau-cen-doc.org/>