

SELECTION DE DOCUMENTS : AUTOUR DES PATRIMOINES

Centre de Ressources Loire nature

2016

Avant-Propos

Patrimoine naturel et patrimoine culturel sont longtemps apparus comme bien distincts, voire opposés. Pourtant à y regarder de plus près, on trouve de la nature dans la culture de la culture dans la nature. Un site « naturel » n'est-il pas préservé grâce à un ensemble d'usages et de savoir-faire culturels ? De même, le patrimoine culturel s'inscrit dans le milieu naturel : un château, un patrimoine bâti est parfois habité par une biodiversité particulière.

Le patrimoine naturel et le patrimoine culturel peuvent aussi se confondre. C'est le cas du paysage. Il y a dans le paysage des milieux naturels, des constructions. Ce mélange particulier de nature et de culture constitue une expérience singulière et indissociable entre l'homme et son milieu.

L'homme attribue ainsi une valeur à ce qui l'entoure. C'est en mémoire de cette valeur et pour en garder une trace, qu'il patrimonialise son environnement naturel et culturel.

Dès lors, il n'est pas étonnant que la conservation du patrimoine naturel et culturel ait des problématiques communes. L'équilibre entre la conservation d'un patrimoine et l'ouverture au public par exemple est un enjeu délicat. Car la mise en valeur est une exposition, elle risque de nuire au patrimoine en même temps qu'elle le fait exister.

Le Centre de Ressources du patrimoine ligérien vous propose de continuer à tisser les liens entre patrimoine naturel et patrimoine culturel à travers une sélection de documents issus majoritairement de son fonds documentaire, en reprenant les thèmes du paysage, de la patrimonialisation, des usages, de la valorisation et de l'ouverture au public.



PAYSAGE



Actes de colloque

ENV1.2 - 1426 / 16792

Séminaire : Paysages, tous acteurs ! Recueil des actes, jeudi 9 et vendredi 10 janvier 2014, Angers, AgroCampus Ouest

DREAL Pays de la Loire, Septembre 2015, 112 p.

ENVIRONNEMENT / Paysage / POLITIQUE DE L'ENVIRONNEMENT / Législation / Art / Economie / Trame Verte et Bleue / Agriculture

Actes de colloques

GES1.331-4 / 2775

Nature et paysage. Ressources durables du Val de Loire. Colloque "Imaginer le Val de Loire", Blois, Jeudi 13 septembre 2007

MAILLARD, Yohann ; CARTRON, Dany, Centre d'Architecture d'Urbanisme et de l'Environnement du Loir-et-Cher

Paysage / Aménagement paysager

Au programme de ce colloque

* Nature et paysage : identité et évolution

- La métropole-jardin des années 70 : une source d'inspiration

- Quelle nature et quel paysage pour la ville contemporaine ?

- La mondialisation touristique et la banalisation de l'espace

- Stratégies sur le grand paysage

* Nature et paysage : leviers des projets de développement territoriaux

- Le Val de Loire : enjeu d'un paysage culturel vivant

* Nature et paysage : ressources durables du territoire ?


- Quel avenir pour l'agriculture des paysages inondables ?

- Nature et paysage sont-ils des leviers du développement durable ?

- Paysage identitaire, paysage en évolution ?

- La nature peut-elle être urbaine ?

* Nature et paysage : la gouvernance en question



Actes de colloques

ENV1.21-9 / 2722

Les actes du colloque "Les paysages ligériens". 29, 30 et 31 mars 2001, Tours

Collectif

Etudes Ligériennes, 01/03/02, 329 p.

Paysage fluvial

Ces actes de colloque contiennent les articles suivants :

CONNAITRE LES PAYSAGES

- La Loire berceau français du concept de paysage

- Les paysages des hautes terres ligériennes

DE LA NATURE AUX PAYSAGES

- Hydrologie et paysages ligériens

- L'impact visuel des composantes de la biodiversité sur les paysages ligériens

REGARD SUR LES PAYSAGES LIGERIENS

- Apport de l'histoire à la connaissance de l'évolution des paysages, l'exemple des quais d'Orléans, XVIe-XIXe siècle





Loire et paysage à Orléans : la marque de l'homme. Le prolongement du duit au XIXe siècle

- Perceptions et représentations des paysages ligériens à travers les discours et pratiques des riverains

LE PASSE DES PAYSAGES : PERMANENCES ET EVOLUTIONS

- Un programme interdisciplinaire de recherche pour le bassin versant de la Loire : "interactions sociétés/milieus dans le bassin de la Loire"

- Construction du paysage ligérien par la littérature et les arts

DE L'ETUDE A L'ACTION

- Les sites de référence en Loire moyenne, une approche pluridisciplinaire des paysages

- Des paysages vécus : le choix d'une démarche globale

- La démarche de conception en milieu urbain ligérien dans la perspective d'une charte de développement durable en val de Loire

- Voir les paysages de la Loire à Tours en gabarres, toues et futreaux

GERER LES PAYSAGES

Etudes de cas :

- Archéologie du lit mineur de la Loire : pour une compréhension de l'évolution du paysage

- Cuffy, la nivernaise, au confluent de la Loire et l'Allier

- Les paysages d'étiage de la Loire. La végétation des grèves : l'exemple du Chenopodium rubri

- Quelques problèmes liés à diverses activités humaines sur un complexe de milieux ligériens (Chaumont-sur-Loire)

- Approche méthodologique de la structure des paysages fluviaux de la Loire. L'application à la Loire bourbonnaise

- Gestion et perception des îles et francs-bords de la Loire au bec d'Allier par les acteurs locaux

- Le réaménagement paysager : un impératif pour les centres de stockage

- Morillon Corvol dans les paysages ligériens : trois exemples au fil de la vallée

- Convention régionale d'amélioration des paysages et de l'eau

- Carrières d'alluvions et gestion paysagère en vallée du Loir : exemples des communes de Marçon et La Chartre-sur-le-Loir

- Schéma directeur d'enfouissement ou de dissimulation des réseaux aériens et points noirs dans le Parc naturel régional Loire-Anjou-Touraine

- Paysage et aménagement forestier

- La végétation des bords de Loire : étude, cartographie et plan de gestion

- Pastoralisme en bord de Loire : un exemple de partenariat pour la mise en place d'un pâturage

- Agriculteurs et paysage : exemple du val d'Authion

- Réaménagement des cales et des quais

- Loire nature : un espace de liberté pour la Loire et l'Allier.

LA GESTION PAYSAGERE REGIONALE

- Les outils de la gestion paysagère

- Les chemins de la Loire

- L'inscription du val de Loire sur la liste du patrimoine mondial de l'humanité et ses conséquences.

Article

MIL2.22 - 1466 / 16954


Le bois mort dans les paysages fluviaux français : éléments pour une gestion renouvelée

PIEGAY, Hervé ; LE LAY, Yves-François

L'Espace géographique, N°1, 2007, p. 51-64

MILIEU NATUREL / Bois mort / Gestion des milieux / Paysage fluvial / Entretien de cours d'eau





«La montée de nouvelles préoccupations concernant le bois en rivière est analysée comme procédant de la négligence de l'entretien des cours d'eau français, ainsi que du reboisement spontané des marges fluviales. Les bois flottants sont une source de nuisances, mais leurs bienfaits écologiques sont aujourd'hui également démontrés. La législation et l'environnement socioculturel demeurent des freins à un renouveau de leur gestion. Cette étude montre que le bois mort reste négativement valorisé dans l'imaginaire collectif. Il importe d'en prendre conscience lorsque des décisions dites rationnelles doivent être prises en matière de gestion des rivières aménagées.»

Article

GES1.33 - 1417 / 16724

La protection des paysages remarquables, l'exemple du Maine-et-Loire

LATRON, Dominique ; COUZIN, David

In : 303 arts recherches créations, « La Loire » [Un état de la connaissance sur la Loire et son occupation humaine à travers l'analyse de différentes disciplines], collectif, N°75, Janvier 2003, p. 72-75

PROTECTION ET GESTION DES MILIEUX NATURELS / Protection labellisée / Paysage

Article

AME2.5 - 0485 / 13497

Mieux comprendre la perception des paysages de bras morts en vue d'une restauration écologique : quels sont les liens entre les qualités esthétique et écologique perçues par les acteurs ?

COTTET, Marylise ; RIVIERE-HONEGGER, Anne ; PIEGAY, Hervé

Presses Universitaires de Rennes, Rennes, Norois, N°216, Mis en ligne le 1er décembre 2012, 22 p.

AMENAGEMENT DU TERRITOIRE / Bras mort / Restauration hydraulique / Paysage

Le contexte actuel des restaurations écologiques demande de porter une attention particulière à la perception du public. Il est en effet désormais bien admis que la sensibilisation du public à la restauration des écosystèmes et, en définitive, la pérennité des actions engagées, dépendent en partie de l'apparence du milieu après travaux. La qualité du paysage constitue donc un indicateur de succès des projets de restauration. Plus largement, le paysage constitue un vecteur de diffusion des enjeux environnementaux auprès du public. La mise en œuvre de restaurations de bras morts sur le fleuve Rhône et sur la rivière d'Aina motivé la réalisation d'une enquête de perception. Elle porte précisément sur un objet bien spécifique : les plans d'eau de ces bras morts. Deux objectifs prévalent dans le cadre de cette étude : (1) Mettre en évidence les facteurs explicatifs de la perception des plans d'eau de bras morts ; (2) Comprendre si les connaissances environnementales conditionnent, ou non, les préférences. Ces interrogations sont nécessaires dans la perspective d'une définition concertée des futurs projets de restauration. Une enquête par photo-questionnaires a donc été menée. Les résultats confirment que certaines variables relatives à l'aspect de l'eau expliquent en grande partie les préférences. En effet, certaines induisent des jugements positifs (transparence de l'eau, végétation aquatique dont la forme est bien définie, contrastes de couleurs, etc.) tandis que d'autres engendrent davantage des jugements négatifs (opacité, sédiments, végétation aquatique dont la forme est mal définie, etc.). Des analyses multivariées ont permis de définir une typologie de plans d'eau en fonction de leur perception (4 types visuels). Ces résultats concrets permettent d'envisager une modélisation de la perception des plans d'eau de bras morts. Elle consisterait à anticiper les réactions esthétiques à partir d'un jeu de variables concernant l'apparence de l'eau. Cette perspective semble prometteuse dans le cadre d'une gestion participative des zones humides. (Résumé des auteurs).



Article

POL1.131.1 - 0433 / 13280

Planifier les trames vertes dans les aires urbaines : une alliance à trouver entre paysagisme et écologie

TOUBLANC, Monique ; BONIN, Sophie

Développement Durable & Territoires , N°2, Juillet 2012, 20 p.

POLITIQUE DE L'ENVIRONNEMENT / Trame Verte et Bleue / Paysage / Planification de gestion / Urbanisation / Ecologie du paysage / Corridor écologique

Cet article vise à suivre le cheminement de l'idée de continuité naturelle à travers le vocabulaire, ses significations et ses usages, dans les documents d'urbanisme de deux études de cas en contextes provincial et parisien (agglomération d'Angers et Île-de-France, plus précisément la Plaine de Versailles). La question de la contribution de la pensée du paysage à l'idée de trame verte est au cœur de la réflexion proposée. On cherche en particulier à repérer le recours à la notion de paysage en mettant en exergue ses rapports avec les autres objets ou modèles fondateurs de l'action publique sur les trames vertes. Cela conduit aussi à constater la montée d'un processus de naturalisation : de plus en plus de types d'espaces, sont reconnus comme « nature » dans cette mise en réseau. (Résumé des auteurs).

Article

ENV1.2 - 1465 / 16952

Le dualisme nature/culture à l'épreuve du paysage. Regard sur l'industrie comme un élément du paysage naturel

MELIN, Hélène

Sociétés, N°109, 2010, p. 11-24

ENVIRONNEMENT / Patrimoine culturel / Patrimoine naturel / Industrie / Sociologie

« Le paysage est souvent montré comme un espace de nature exemplaire, un lieu suscitant l'émotion par sa beauté. L'homme en est, la plupart du temps, absent, comme si sa présence pouvait entraver la légitimité des lieux. Il n'est cependant pas possible de délimiter ce qui ferait paysage en segmentant les territoires et en excluant ce qui ne serait pas jugé digne de contemplation. L'homme a marqué l'environnement de son empreinte, sa présence est partout et nécessite de réfléchir sur ce qui peut constituer un paysage naturel. Peut-on inclure au sein de la dénomination paysagère des éléments créés par l'homme, tels les éléments résultants de l'activité industrielle ? Cela implique une remise en cause du dualisme nature/culture et oblige à repousser les limites de la « nature » en refusant de ne voir que l'esthétique d'un paysage de campagne et en acceptant de réfléchir à la place des activités humaines au sein de leur environnement. »

Article

ACT3.1 - 1419 / 16737

Le pastoralisme ligérien, la reconquête d'espaces de liberté pour la Loire

HIPPOLYTE, Stéphane

In : 303 arts recherches créations, « Val de Loire, patrimoine mondial » [Une synthèse de la connaissance sur le site inscrit au patrimoine mondial et les modes de préservation et de gestion qui y sont développés, dix ans après la date de son inscription], N°121, Juin 2012, p. 80-81

Contribution

ENV1.21-6 / 3667

Approche méthodologique de la dynamique des paysages fluviaux de la Loire - L'application à la Loire bourbonnaise

GAUTIER, Emmanuèle ; CHAMBAUD, François ; COUDERCHET, Laurent

Etudes Ligériennes, 01/03/02, p.195-203

Paysage fluvial

Livre


MIL1.21-1 / 4014

Iles de Loire

LE NEVEZ, Nicole ; FLEURY, Didier ; RETIERE, Jean-Noël ; FILATRE, Pascal ; RENARD, Jean ; PARENT, Roger

Conservatoire Régional des Rives de la Loire et de ses Affluents, 1997, 95 p.

Ile / Patrimoine bâti / Patrimoine naturel



Ce document décrit l'histoire des îles à l'aide de cartes anciennes (sous l'angle du patrimoine naturel, des aménagements et de la sociologie).



Mémoire/Thèse

ENV1.2 - 1463 / 16950

La mobilisation du paysage par les acteurs publics locaux, un enjeu stratégique de territorialisation ? Réflexions en Loire Moyenne : Blois, Nevers, Saumur, Thèse, Université François Rabelais, Tours, 6 février 2013

VOISIN, Lolita

Université François Rabelais, Tours, 2013, 416 p.

ENVIRONNEMENT / Paysage / POLITIQUE DE L'ENVIRONNEMENT / Acteur institutionnel de l'environnement / SCIENCES HUMAINES ET SOCIALES / AMENAGEMENT DU TERRITOIRE / Plan Loire Grandeur Nature

« Le paysage est devenu progressivement en France un objet de politiques nationales, porté par de nombreux discours de valorisation des territoires. Cependant, si les politiques restent principalement initiées par l'Etat et ses services déconcentrés, les acteurs locaux doivent se saisir de cette notion polysémique, parfois conflictuelle, dans un processus de traduction et d'adaptation sur leurs territoires en construction depuis les politiques de décentralisation. Nous formulons l'hypothèse que le paysage participe alors à une stratégie transversale spécifique et singulière pour chaque territoire en projet, dans un processus de reterritorialisation exploré dans les travaux de Deleuze et Guattari (1980). L'analyse s'appuie sur l'objet géographique des villes moyennes, structures intermédiaires dans la construction métropolitaine et dans l'appréhension des nouvelles tensions entre le clivage traditionnel ville/campagne. A travers Blois, Nevers et Saumur, toutes situées sur la Loire, nous interrogeons un ensemble géographique plus large portant une stratégie propre de reconnaissance par le paysage : la vallée de la Loire. Notre méthode s'appuie sur l'analyse des politiques territoriales ayant pour objet ou pour argument le paysage (études, projets de paysage, documents législatifs), sur l'analyse des discours individuels et collectifs produits sur le paysage, et sur une analyse du jeu d'acteurs qui s'organise autour de la notion de paysage. Nous montrons ainsi comme le paysage est appréhendé localement, s'il répond à une stratégie organisée et s'il soutient d'autres objectifs plus sectorisés. La recherche ouvre finalement sur une question d'actualité qui mérite d'être interrogée : quel est la part politique du paysage ? En quoi la prise en compte du paysage favorise de nouveaux modes de définition de territoires en émergence ? En quoi la mise en place de politiques locales de paysage entraîne une organisation d'acteurs basée sur le décloisonnement et la mise en relation ? Finalement, en quoi les acteurs qui se saisissent de la question du paysage pour la collectivité sont-ils dans une démarche politique ? Cette réflexion, particulièrement contemporaine, doit aider à penser l'évolution de la notion de paysage, et des métiers de l'aménagement et de l'urbanisme, telle que l'activité des paysagistes qui évolue rapidement. »

Mémoire/Thèse

ENV1.2 - 1427 / 16793

La sensibilité paysagère à l'épreuve de la gestion territoriale. Paysages et politiques publiques de l'aménagement en Pays de la Loire, Thèse de Doctorat, université d'Angers, 8 décembre 2003, Angers

DAVODEAU, Hervé

Université d'Angers, 2003, 304 p.

ENVIRONNEMENT / Paysage / Gestion des milieux / AMENAGEMENT DU TERRITOIRE / Géographie / POLITIQUE DE L'ENVIRONNEMENT / SCIENCES HUMAINES ET SOCIALES / PROTECTION ET GESTION DES MILIEUX NATURELS / Patrimoine naturel / Patrimoine culturel

« En France, la « loi paysage » de 1993 incite les collectivités locales à faire de la protection de la valorisation des paysages un objectif de leurs politiques d'aménagement.



► To cite this version:

Nicolas Couat. La perception des bras morts fluviaux : Le paysage, un médiateur pour l'action dans le cadre de l'ingénierie de la restauration. Approche conceptuelle et méthodologique appliquée aux cas de l'Ain et du Rhône. Université Jean Moulin - Lyon 3, 2011. 359 p.

HAL Id: hal-00553148
<https://hal.archives-ouvertes.fr/hal-00553148>
 Submitted on 12 Jul 2011

HAL is a multi-disciplinary open access archive for the deposit and dissemination of scientific research documents, whether they are published or not. The documents may come from teaching and research institutions in France or abroad, or from private research centers.

Mémoire/Thèse

MIL1.3 - 0434 / 13281

La perception des bras morts fluviaux. Le paysage, un médiateur pour l'action dans le cadre de l'ingénierie de la restauration. Approche conceptuelle et méthodologique appliquée au cas de l'Ain et du Rhône, thèse, Université Jean

Moulin Lyon 3, 9 novembre 2010

COTTET-TRONCHERE, Marylise

Université Jean Moulin, Lyon 3, 2011, 359 p.

MILIEU NATUREL / Annexe hydraulique / Bras mort / Zone humide / Paysage

Les premières expériences de restauration écologique ont donné lieu à une importante réflexion scientifique mobilisant sciences de la nature et sciences sociales. Il est désormais bien admis que de tels projets doivent prendre en compte les attentes sociales. Une double interrogation demeure. Quelles sont les perceptions environnementales, et quelles attentes sociales en résultent ? Comment produire de telles connaissances pour qu'elles soient compatibles avec une démarche interdisciplinaire et avec une utilisation opérationnelle pour les projets de restauration ? Pour répondre, cette thèse s'est fixée trois types d'objectifs. 1/ fondamental : approfondir les connaissances des perceptions environnementales ; 2/ opérationnel : apporter des éléments de connaissances concrets et des outils pour favoriser la définition d'objectifs de restauration produisant des bénéfices écologiques et sociaux ; 3/ méthodologique : définir des démarches favorisant la collaboration interdisciplinaire entre les sciences de la nature et les sciences sociales. Le paysage, à l'interface entre les sociétés et l'environnement, est ici considéré comme un concept médiateur, propice à l'étude des perceptions sociales de l'environnement. Un intérêt particulier a été porté à l'esthétique paysagère, jugée opérationnelle pour rallier la société aux enjeux écologiques. Cette thèse porte sur les hydrosystèmes et sur les zones humides fluviales et s'appuie sur une étude de cas : l'analyse des perceptions, propres à différents groupes d'acteurs, des paysages de bras morts bordant le fleuve Rhône et la rivière d'Ain. Quatre enquêtes (entretiens et photo-questionnaires) ont contribué aux objectifs de cette thèse. (Résumé de l'auteur).

Mémoire/Thèse

GES3.31.5A-15 / 4379

Occupation du sol, paysages et milieux naturels dans le val de Montlouis

GLERANT, Edouard ; ROUAN, Frédéric

Université François Rabelais, Tours;Conservatoire du Patrimoine Naturel de la région Centre, 01/09/96, 91 p.

Occupation du sol / MILIEU NATUREL / Paysage fluvial

Rapport

SHUM - 0536 / 13892

Patrimoines et trajectoires paysagères des vallées ligériennes. Programme de recherche PATRA (2010-2012)

DAVODEAU, Hervé (Coord.) ; collectif, Zone Atelier Loire

Agrocampus Ouest;Etablissement Public Loire - Orléans;Plan Loire Grandeur Nature, 2013, 292 p.

SCIENCES HUMAINES ET SOCIALES / Patrimoine naturel / Patrimoine bâti / Patrimoine culturel / Paysage fluvial

Cette recherche à visée opérationnelle cible des processus qui s'inscrivent dans le temps long mais la période allant du milieu du 19ème siècle à l'actuelle est la fenêtre temporelle privilégiée ; de l'apogée des activités fluviales jusqu'au réinvestissement des héritages sous l'effet de l'essor urbain et des nouvelles attentes qui lui sont associées. Comment le changement de statut des ports, plages, levées, épis etc. modifie-t-il leurs formes ? Comment les valeurs actuelles (cadre de vie, paysage) s'appliquent-elles sur ces objets aux fonctionnalités économiques révolues ? Comment cette patrimonialisation génère-t-elle de nouvelles ressources ? L'étude proposée apporte un éclairage nouveau sur les contraintes liées à la rémanence ou à l'abandon de certains héritages.

► To cite this version:

Hervé Davodeau. PATRA Patrimoines et trajectoires paysagères des vallées ligériennes. 2013. <hal-00788750>

HAL Id: hal-00788750
<https://hal.archives-ouvertes.fr/hal-00788750>
 Submitted on 11 Feb 2013

HAL is a multi-disciplinary open access archive for the deposit and dissemination of scientific research documents, whether they are published or not. The documents may come from teaching and research institutions in France or abroad, or from private research centers.

Les effets liés à la requalification de certains aménagements et des espaces associés sont étudiés à partir d'un panel de thématiques, associées à des terrains, qui ont été identifiés lors de la construction du projet. Ces terrains, qui sont des portions de la vallée de la Loire et de son affluent la Maine, en secteur rural ou périurbain, appartiennent à différentes régions du bassin versant de la Loire, Pays-de-la-Loire, Centre, Bourgogne et Auvergne, ce qui permet d'inscrire la recherche à une échelle interrégionale. (Résumé de l'auteur).



Revue

MIL2.6 - 0461 / 13355

Le paysage en zone humide

collectif

Zones Humides Infos, N°73-74, 3-4èmes trimestres 2011, p. 2-28

MILIEU NATUREL / Zone humide / Paysage

Ce numéro aborde l'approche paysagère en zone humide et se penche sur les valeurs du paysage au siècle présent, sur les outils de gestion du paysage en zone humide, ainsi que sur les acteurs du paysage de ces milieux.

Revue

ENV1-1 / 4606

Dossier : Réconcilier nature et paysage : intégrer l'approche paysagère pour servir la biodiversité

Collectif

Espaces Naturels, 01/10/10, n° 32, p. 20-33

Paysage / Aménagement paysager / Ecologie du paysage / Biodiversité / Trame Verte et Bleue

Au sommaire de ce dossier :

- Paysages, culture, nature : le paradoxe ?
- Appréhender le paysage sous l'angle de son fonctionnement pour gérer la biodiversité
- Quels outils juridiques pour intégrer le paysage ?
- Jean Cabanel : "Mais enfin ! L'Homme se détermine par l'aspect visuel !"
- Un paysagiste dans un projet d'aménagement de réserve naturelle
- L'argumentaire paysager pour soutenir une reconquête écologique
- La biodiversité, gagnante du projet de paysage
- A la reconquête du Petit bois de pins

PATRIMONIALISATION



Article

AME2 - 1448 / 16932

Patrimonialiser la nature et les paysages : contradictions et paradoxes au sujet des épis de la Loire armoricaine

DAVODEAU, Hervé ; et al.

L'Espace géographique, N°3, 2013, p. 241-253

AMENAGEMENT DU TERRITOIRE / Patrimoine naturel / Epi / Paysage / Paysage fluvial / Plan Loire Grandeur Nature

« Dans le lit apparent de la Loire entre Angers et Nantes, 700 « épis » destinés à améliorer la navigation ont été implantés au début du XXe siècle. Ces ouvrages sont aujourd'hui accusés d'être en partie responsables de l'abaissement de la ligne d'eau et de ses effets sur le recul de la biodiversité et sur la stabilité des ouvrages d'art. En vue de restaurer la morphologie du fleuve et les milieux humides qui lui sont associés, une opération de remodelage des épis a été lancée en 2009 sur un tronçon d'une dizaine de kilomètres. Cette action a été engagée par Voies navigables de France dans le cadre du Plan Loire Grandeur Nature. Le déclassement des épis de navigation et leur remodelage – qui amorce peut-être à plus long terme une politique de déconstruction des ouvrages – sont-ils susceptibles d'enclencher un nouveau regard patrimonial sur ces objets spécifiques de la Loire armoricaine ? »



Article

AME1 - 0624 / 14223


Restauration écologique et processus de patrimonialisation des rivières dans l'Ouest de la France

GERMAINE, Marie-Anne ; BARRAUD, Régis

Vertigo - la revue électronique en sciences de l'environnement, N°Hors-série 16, Juin 2013

AMENAGEMENT DU TERRITOIRE / Gestion de l'eau / Corridor écologique / Aménagement de cours d'eau / Patrimoine naturel / Patrimoine culturel / Patrimoine bâti / Conflit d'usage / Interprétation

Cet article s'intéresse aux projets de restauration écologique et aux réactions qu'ils suscitent auprès des parties prenantes : gestionnaires, élus, riverains.



Article

GES3.6 - 1439 / 16863

Les épis de la Loire armoricaine, un héritage à la patrimonialité incertaine

BARRAUD, Régis ; CARCAUD, Nathalie ; DAVODEAU, Hervé ; et al.

Norois, N°228, 2013, 14 p.

PROTECTION ET GESTION DES MILIEUX NATURELS / Estuaire / Val de Loire patrimoine mondial / Aménagement de cours d'eau / Epi / Restauration de milieu / SCIENCES HUMAINES ET SOCIALES

« La Loire armoricaine (entre Les Ponts-de-Cé et Nantes) est comprise entre deux pôles de patrimonialisation intense : l'estuaire à l'aval et le Val de Loire inscrit au patrimoine mondial de l'Unesco. Cette section du fleuve est profondément marquée par la crise morpho-sédimentaire et écologique liée à l'abaissement de la ligne d'eau à l'étiage. Cette crise révèle le forçage de la dynamique fluviale du fleuve, dont l'incision du lit engagée dès la fin du XIXe siècle, et a été amplifiée par l'extraction sablière et le développement d'un projet d'amélioration de la navigation. Ce projet de la Loire navigable a laissé un héritage imposant constitué d'environ 700 épis qui influencent la physionomie des paysages fluviaux. Aujourd'hui, ces objets pour partie requalifiés par des usages locaux mais pas véritablement patrimonialisés, sont appréhendés en tant que contrainte au rétablissement du bon état écologique et paysager du fleuve. Un projet expérimental de remodelage de ces ouvrages sur une section d'une dizaine de kilomètres a été mené en 2009. Cette opération de restauration écologique a constitué une bonne opportunité pour comprendre le statut des épis dans les représentations sociales des paysages. »



Article

ENV1 - 1420 / 16740

La vallée de la Loire : de l'innovation paysagère à la mise en patrimoine

TOUBLANC, Monique ; LUGINBÜHL, Yves

In : 303 arts recherches créations, « Val de Loire, patrimoine mondial » [Une synthèse de la connaissance sur le site inscrit au patrimoine mondial et les modes de préservation et de gestion qui y sont développés, dix ans après la date de son inscription], N°121, Juin 2012, p. 126-139

ENVIRONNEMENT / Patrimoine naturel / Patrimoine culturel / Paysage / Val de Loire patrimoine mondial

Article

ENV1.2 - 1441 / 16867

La patrimonialisation : un vecteur d'appropriation des vallées ligériennes ?

Norois, N°192, 2004, 8 p.

ENVIRONNEMENT / Paysage / Evaluation patrimoniale / AMENAGEMENT DU TERRITOIRE / SCIENCES HUMAINES ET SOCIALES

« En dépit des vertus accordées par les pouvoirs publics à l'entrée par le paysage dans les démarches de développement local (accessibilité et transversalité de la notion), force est de constater par l'examen des cas concrets en Pays de la Loire (et en particulier dans les vallées ligériennes) que la préoccupation du paysage, désormais intégrée à toutes les échelles dans les politiques publiques de l'aménagement, est souvent instrumentalisée par les gestionnaires pour légitimer leurs stratégies. La question du paysage est alors facilement conflictuelle et, à ce titre, elle devient pour le géographe un excellent révélateur du jeu d'acteurs. Aussi, les politiques du paysage s'évaluent moins au regard de leurs effets concrets dans l'aménagement des paysages que dans les représentations qu'elles véhiculent. »

Livre

RHYD1.221 - 1394 / 16617

Sur les traces de l'Allier : Histoire d'une rivière sauvage

COURNEZ, Estelle

Tomacom, Cesset, Conservatoire d'espaces naturels de l'Allier, 2015, 256 p.

Réseau hydrographique / Patrimoine naturel / Patrimoine bâti / Patrimoine culturel / Cartographie / Espace de liberté / Histoire / SCIENCES HUMAINES ET SOCIALES / Rivière

Ce livre, richement illustré, retrace l'histoire des patrimoines naturel et culturel de l'Allier. Il se présente en deux parties :

-PREMIERE PARTIE : Secrets d'une rivière mobile

1. L'incessante puissance des flots
2. Une interaction ancestrale avec les hommes
3. Un patrimoine naturel riche et fécond
4. Un territoire vivant autour d'une rivière dynamique

-DEUXIEME PARTIE : Balade au fil de l'Allier

Invitation à "naviguer" sur 15 tronçons de l'Allier, à travers l'iconographie ancienne et récente, pour mieux comprendre les évolutions des paysages au fil des siècles.

Rapport

SHUM - 0536 / 13892


Patrimoines et trajectoires paysagères des vallées ligériennes. Programme de recherche PATRA (2010-2012)

DAVODEAU, Hervé (Coord.) ; collectif, Zone Atelier Loire

Agrocampus Ouest;Etablissement Public Loire - Orléans;Plan Loire Grandeur Nature, 2013, 292 p.

SCIENCES HUMAINES ET SOCIALES / Patrimoine naturel / Patrimoine bâti / Patrimoine culturel / Paysage fluvial

« Cette recherche à visée opérationnelle cible des processus qui s'inscrivent dans le temps long mais la période allant du milieu du 19ème siècle à l'actuelle est la fenêtre temporelle privilégiée ; de l'apogée des activités fluviales jusqu'au réinvestissement des héritages sous l'effet de l'essor urbain et des nouvelles attentes qui lui sont associées. Comment le changement de statut des ports, plages, levées, épis etc.



modifie-t-il leurs formes ? Comment les valeurs actuelles (cadre de vie, paysage) s'appliquent-elles sur ces objets aux fonctionnalités économiques révolues ? Comment cette patrimonialisation génère-t-elle de nouvelles ressources ? L'étude proposée apporte un éclairage nouveau sur les contraintes liées à la rémanence ou à l'abandon de certains héritages. Les effets liés à la requalification de certains aménagements et des espaces associés sont étudiés à partir d'un panel de thématiques, associées à des terrains, qui ont été identifiés lors de la construction du projet. Ces terrains, qui sont des portions de la vallée de la Loire et de son affluent la Maine, en secteur rural ou périurbain, appartiennent à différentes régions du bassin versant de la Loire, Pays-de-la-Loire, Centre, Bourgogne et Auvergne, ce qui permet d'inscrire la recherche à une échelle interrégionale. »(Résumé de l'auteur).



Rapport

GES1.322 - 0141 / 12505

Natura 2000 à la confluence... Etude du patrimoine naturel ligérien, de sa perception et de la démarche concertée et volontaire de Natura 2000. Mémoire de Master "Ethique et Développement Durable", Faculté de Philosophie, Université Jean Moulin (Lyon III)

MEDINA, Romain

Université Jean Moulin, Lyon 3; Plan Loire Grandeur Nature ; Fédération des Conservatoires d'espaces naturels - Orléans, 2010, 88 p.

PROTECTION ET GESTION DES MILIEUX NATURELS / Natura 2000 / Patrimoine naturel

LES USAGES



Article

RHYD1.221-1 / 2955

L'Allier, vers un équilibre exemplaire entre les milieux et les hommes

AUCLERC, Philippe

La Loire et ses Terroirs, N°11, Printemps 1994, 4 p.

ACTIVITE HUMAINE / Patrimoine naturel

Cet article présente les richesses naturelles de l'Allier et les activités humaines relatives à ce cours d'eau.



Article

ENV1.13 - 0626 / 14224

Processus de construction d'une ressource territoriale valorisant le patrimoine naturel et culturel en Loire tourangelle

PIN, Benoit ; RODE, Sylvain ; SERVAIN, Sylvie

Vertigo - la revue électronique en sciences de l'environnement, N°Hors-série 16, Juin 2013

ENVIRONNEMENT / Patrimoine naturel / Patrimoine culturel / Paysage / Fleuve

L'inscription par l'Unesco du Val de Loire au patrimoine mondial au titre des paysages culturels vivants et évolutifs a concrétisé l'émergence de nouvelles représentations du patrimoine ligérien et favorisé des projets de développement locaux mobilisant ce dernier. Bien que reconnu internationalement, le patrimoine ligérien n'est pas approprié dans son ensemble par les populations locales. Différentes visions du patrimoine se côtoient, matérialisant tout autant les sensibilités que l'influence de l'action publique et de la société civile sur les représentations. Le présent travail s'attache à démonter le caractère « construit » de la dimension patrimoniale du paysage et cherche à présenter pourquoi et comment ce patrimoine est mobilisé en tant que ressource pour des projets de développement locaux. L'analyse est conduite à l'échelle principale de deux communes (Bréhémont et Chouzé-sur-Loire) qui se sont engagées dans des processus de valorisation du patrimoine. Elle est complétée par des analyses menées à l'échelle d'un tronçon de la Loire (depuis Tours jusqu'à la confluence entre la Loire et la Vienne) permettant de mettre en perspective les réalités de terrain d'un patrimoine servant de support aux projets de développement locaux. (Résumé des auteurs)

Document web

Impacts paysagers de la populiculture

LE FLOCH, Sophie

Le Courrier de l'Environnement de l'INRA, 01/12/96, n°29

Populiculture / Paysage / Impact sur le milieu naturel

L'extension des peupleraies artificielles conduites de façon relativement extensive est mise en cause dans les débats autour de l'aménagement du territoire et de la protection de la nature. Ces critiques recouvrent des préoccupations telles que les impacts sur la biodiversité, sur les systèmes hydrologiques, la substitution aux prairies humides... Les peupleraies sont également décriées du point de vue paysager. Cet article aborde la place que tient le peuplier dans différents domaines (arts, sciences et techniques) dont les messages participent à la perception des peupleraies. Il rend compte des recherches faites auprès des usagers de l'espace. Ainsi des personnes ont été interrogées dans des secteurs géographiques où le peuplier est cultivé.

Mémoire/Thèse


Les duits d'Orléans : implications hydrogéomorphologiques et interactions avec les enjeux de gestion, Master 2 Géographie-Aménagement, Université d'Orléans, 2011

GRUWE, Gary

Université d'Orléans, Département de Géographie, Aménagement et Cartographie, 2011, 132 p.

SCIENCE DE L'EAU / Morphodynamique fluviale / Patrimoine culturel / Paysage

« Orléans, ancienne cité portuaire, a le particularisme de posséder une série de trois duits conçus pour faciliter la navigation en Loire en période d'étiage. Ces aménagements perturbent la dynamique du fleuve et provoquent des dysfonctionnements hydrauliques (en coupant le chenal principal en deux), sédimentaires (en provoquant un enfoncement de la ligne d'eau en grande Loire et une accumulation de matériaux sédimentaires en petite Loire) et écologiques (en permettant le développement de certaines essences de végétation et en perturbant le frayage et l'alevinage). Mais ces ouvrages de la Loire orléanaise sont des éléments du patrimoine passé et possèdent une insertion paysagère caractéristique de la ville. Ce travail analyse les tendances d'évolution de la traverse d'Orléans par une approche hydrogéomorphologique, géomatique et sociétale. »(Résumé de l'auteur).





Autres références, sur le volet « usages », hors fonds documentaire du Centre de Ressources Loire nature proposées par la Mission Val de Loire :

Revue

Aestuaria N° 7/2005

La rivière aménagée : entre héritages et modernité - Formes, techniques et mise en œuvre

Virginie Serna, Alain Gallicé (Dir.)

Collectif

Publications de la Mission Val de Loire en lien avec ses expositions :

Livres

La marine de Loire au XVIII^e siècle

Françoise de Person

Loire et Terroirs Editions, 2006, 95 p.

« Le val de Loire est né de son fleuve et s'est construit grâce à une intense activité batelière. Avant la route et l'arrivée du chemin de fer, c'est au XVIII^e siècle que ce phénomène a connu son apogée. Qui imaginerait le long de la Loire, la batellerie commerciale d'hier : les chalands chargés de vins ou d'ardoises, les négociants venus réceptionner la marchandise, les toues cabanées et leurs voyageurs pressés, le va-et-vient des portefaix au milieu des lavandières, les pêcheurs. Nous vous proposons de découvrir dans cet album richement illustré les acteurs de la Loire de l'époque et la vie des hommes. »

Franchir la Loire

Remi Deleplancque

Loire et Terroirs Editions, 2014

Naviguer sur la Loire (Broché)

Valérie Mauret-Cribellier


Image du patrimoine n°295

Editions Lieux dits, 2015, 144 p.

Etude sur les aménagements portuaires de la Loire dans les 4 départements de la Région Centre – Val de Loire à la fin du XVIII^e et au XIX^e siècle.



VALORISATION / OUVERTURE AU PUBLIC



Actes de colloques

ACT8.1-1 / 2709

Activités de pleine nature. Comment concilier fréquentation et préservation dans les espaces naturels. Cinquième forum des gestionnaires, Paris, 12 mars 1999

Collectif

Réserves Naturelles de France ; Fédération des Conservatoires d'espaces naturels – Orléans ; Fédération des Parcs Naturels Régionaux de France ; Ministère de l'Aménagement du Territoire et de l'Environnement ; Office National des Forêts ; Office National de la Chasse et de la Faune Sauvage – Paris ; Conseil Supérieur de la Pêche ; Ministère de la Jeunesse et des Sports, 01/01/99, 118 p.

Tourisme de nature / Gestion d'espace naturel / Sport de nature / Loisir / Fréquentation touristique / Sport d'eau vive / Activité nautique / Impact sur le milieu naturel

Cet ouvrage contient les articles suivants :

- Fréquentation des cavités et dérangement des chiroptères
- Sensibilité au dérangement lié à la randonnée et à la présence de chien chez le mouflon méditerranéen
- Sports d'eau vive et milieux aquatiques torrentiels
- Les enseignements de quelques expériences de gestion du vol libre en Vanoise
- Sports et loisirs d'eau vive : la préservation des milieux aquatiques est-elle compatible avec leur fréquentation ?
- Le cadre juridique des activités nautiques non motorisées sur les voies d'eau intérieures
- Compétences et responsabilités du gestionnaire et de l'animateur : quelques aspects du droit de la responsabilité appliqué à la fréquentation des espaces naturels par le public
- La philosophie des Réserves Naturelles RNOB (Belgique) en matière d'ouverture au public dans les espaces naturels protégés
- Protection des falaises et pratique de l'escalade : l'exemple bourguignon
- Schéma d'organisation des activités de pleine nature dans le Vercors.

Article

ACT7.1-7 / 2816

Route touristique : l'idée est lancée en faveur du saumon et des grands migrateurs

La Loire et ses Terroirs, Automne 2000, n°37, p.13-16

Poisson migrateur / Tourisme de nature / Saumon atlantique

A la faveur d'un tourisme vert en plein développement, une étude de faisabilité est réalisée pour une route "grands migrateurs" pour satisfaire un public qui cherche à concilier loisir et connaissances. Les programmes de conservation de cette espèce sont décrits brièvement.



Article

GES1.331 - 0109 / 12416


Vivre la Loire patrimoine mondial de l'Unesco. Entretenir et valoriser les berges de la Loire

AUCLERC, Philippe

La Loire et ses Terroirs, N°77, Été 2011, p. 30-35

Val de Loire patrimoine mondial / Protection labellisée

Cet article revient sur l'organisation de deux ateliers UNESCO du paysage par la Mission Val de Loire, dont le but est d'informer sur les objectifs du Plan de gestion du site, ouvrir une discussion sur les besoins entre gestionnaires et riverains du fleuve, tous acteurs confondus.





Livre

AME4-2 / 4164

Concevoir les parkings en milieu naturel

SAURIN, J.P.

Atelier Technique des Espaces Naturels, 1989, 92 p.

Aménagement touristique / Fréquentation touristique / Accueil du public

Livre

ACT7.1-5 / 4045

Sites naturels : contribution du tourisme à leur gestion et à leur entretien

VOURC'H, Anne ; NATALI, Jean-Marc

Agence Française de l'Ingénierie Touristique, 2000, 139 p.

Tourisme de nature / Gestion d'espace naturel / Budget

La première partie de cet ouvrage situe la problématique de cette étude par rapport au contexte français de la gestion des sites naturels. Les deuxième et troisième parties présentent les ressources touristiques que les gestionnaires de sites naturels parviennent à mobiliser et à affecter à la gestion de leurs sites : recette d'origine fiscale et redevances et recettes d'exploitation. La partie 4 examine le bilan réel de cette contribution touristique aux budgets de fonctionnement des sites. La partie 5 met en évidence le point de vue des grandes catégories d'acteurs concernés par la gestion des sites naturels et le tourisme. La partie 6 expose des préconisations à mettre en œuvre au plan national et au plan local, visant à améliorer les conditions d'une gestion durable des sites naturels fréquentés.

Livre

ACT7.1-1 / 4006

Le tourisme de nature

MACOUIN, Dominique ; PIERRE, Isabelle

Agence Française de l'Ingénierie Touristique, 2003, 43 p.

Tourisme de nature

Ce document présente les résultats de deux études-test réalisées sur les potentialités de développement du tourisme de nature en région Centre et en région Pays-de-la-Loire. Les résultats de ces deux études-test ont été enrichis par des enseignements tirés d'autres études et par des entretiens réalisés avec des professionnels exerçant dans le domaine du tourisme de nature. Il nous renseigne sur l'évolution actuelle du marché et la structuration de l'offre, ainsi que sur les perspectives de développement du tourisme de nature en France.

Livre

SHUM1.81 - 0492 / 13594


Guide pour l'accessibilité dans les espaces naturels

Collectif

ATEN, Montpellier, 2012, 88 p.

SCIENCES HUMAINES ET SOCIALES / Sécurité / Accueil du public / Gestionnaire d'espace naturel

Les gestionnaires d'espaces protégés sont tenus de sensibiliser tous les publics et ont pour mission de rendre accessible l'information relative aux sites. La thématique de l'accessibilité soulève de nombreuses questions. Ce guide méthodologique vise à apporter des éléments de réponses en s'appuyant sur des expériences vécues par les gestionnaires de toute la France, de tous types d'aires protégées.



Livre

GES1.331 - 1110 / 15617

Val de Loire patrimoine mondial : identité, protection, valorisation

TANCHOUX, Philippe (Dir.) ; PRIET, François (Dir.) ; collectif
Presses Universitaires de Rennes, Rennes, 2014, 243 p.

PROTECTION ET GESTION DES MILIEUX NATURELS / Val de Loire patrimoine mondial / Valorisation / Patrimoine culturel / Patrimoine naturel / Patrimoine bâti

Le Val de Loire, par son étendue est le plus important site labellisé de France « patrimoine mondial culturel et naturel » de la Convention UNESCO de 1972. Pour accéder au prestigieux titre de « patrimoine mondial », la notion de Valeur universelle exceptionnelle (VUE) doit être prise en compte. Cet ouvrage s'attache à expliquer le dispositif complexe que représente les notions de patrimoine mondial et de VUE appliquées au Val de Loire, site atypique par ses valeurs patrimoniales intrinsèques et une législation propre à adapter au regard de ces notions déterminantes.

Mémoire/Thèse

GES3.31.3A-15 / 4318

Fréquentation de loisir et protection du milieu naturel. Propositions pour un schéma global d'aménagement aux Méandres de Guilly (Loiret)

SERVANT, Hélène

ENITA Clermont-Ferrand ; Conservatoire du Patrimoine Naturel de la région Centre, 01/09/95, 77 p. + annexes

Fréquentation touristique / Tourisme de nature / Loisir

Une première partie recense l'ensemble des richesses écologiques du site et apprécie leur fragilité vis-à-vis de la présence humaine. L'autre partie présente une recherche auprès des acteurs locaux du tourisme qui a fourni une évaluation de la fréquentation de loisir et touristique actuelle et à venir. La confrontation de ces deux parties a montré que les pratiques actuelles ne sont pas excessives au point de fragiliser le milieu naturel de façon irréversible. Néanmoins, en certains endroits des incompatibilités sont plus marquées. Il faut donc, pour prévenir toute dégradation majeure, prendre aujourd'hui des dispositions, d'autant plus que le tourisme vert tend à se développer engendrant ainsi une augmentation de la fréquentation du site. Les solutions à mettre en place sont diverses : aménagement du site afin d'organiser la fréquentation, dispositifs réglementaires, implication des responsables locaux dans la prise en compte de l'environnement sur le site.

Mémoire/Thèse

ACT7.12-4 / 4370


L'accès du public aux espaces naturels, agricoles et forestiers et l'exercice du droit de propriété : des équilibres à gérer

MICHEL, Charlotte

ENGREF, 28/03/03, 543 p.

Gestion d'espace naturel / Fréquentation touristique / Sport / Loisir / Droit de la propriété / Accueil du public / Espace agricole / Forêt

De multiples usages récréatifs sont pratiqués sur les espaces naturels, agricoles et forestiers : VTT, randonnée, 4X4, escalade, rave party, etc. Or ces espaces sont gérés par des propriétaires et des collectivités pour des fins souvent différentes : agricoles, sylvicoles, cynégétiques. Ces titulaires d'un droit d'usage lié au droit de propriété doivent ainsi faire face à des fréquentations diverses qu'ils n'ont pas forcément choisi d'accueillir. Des équilibres s'établissent localement entre l'accès du public et l'exercice de la propriété à la suite de multiples ajustements qui s'articulent à plusieurs échelles de gestion du territoire : entre accédants et titulaires à l'échelle des lieux, entre les élus locaux et les habitants à l'échelle des communes, entre les services des collectivités locales et les acteurs des sports et loisirs aux autres échelles des territoires.



Ces ajustements ressemblent souvent à des processus de négociations. Si on veut intervenir sur les questions d'accès et anticiper ou répondre aux situations conflictuelles, il est aussi nécessaire de rendre ces ajustements plus performants en termes de négociation et d'organiser, quand cela devient nécessaire, des cellules de consultation et de concertation réunissant les différents acteurs intéressés : accédants, titulaires, collectivités locales, et autres gestionnaires.

Mémoire/Thèse

MIL2.6 - 1169 / 16036

Les zones humides : ouvrir pour préserver ? Comment valoriser les zones humides par leur ouverture aux visiteurs, en exploitant leur potentiel paysager tout en préservant leurs fonctionnalités spécifiques ?

NARBEBURU, Doriane, SCE
Agrocampus Ouest, 2014, 73 p.

MILIEU NATUREL / Zone humide / Accueil du public / Paysage / Protection de l'environnement / Valorisation / Aménagement de zone humide

"Les zones humides, délaissées et maltraitées par le passé, ont acquis une grande importance dans notre société et suscitent aujourd'hui un fort engouement. Milieux complexes et variés, mais aussi fragiles, elles rendent de multiples services à l'Homme et la réglementation évolue en faveur de leur préservation et de leur protection. Mais seule la gestion permet de les maintenir. À l'inverse d'une sanctuarisation, le fait de rendre les zones humides accessibles au public participe à leur préservation, en prévenant la fermeture du milieu mais aussi par leur valorisation et la sensibilisation des visiteurs. Cependant, l'aménagement de ces zones en vue de les ouvrir au public demande de respecter certaines règles, afin de ne pas perturber le fonctionnement hydraulique et écologique de ces espaces qui fait leur richesse. De par le monde, beaucoup de projets, anciens ou contemporains, intègrent des zones humides. Leur niveau d'aménagement et l'usage qu'ils en tirent sont variés."

Rapport

GES3.31.1A-10 / 4698

Plan de gestion des Iles de la Gargaude. Approche descriptive et analytique.

Définitions de stratégies d'accueil du public compatibles avec la conservation du patrimoine naturel

Conservatoire du Patrimoine Naturel de la Région Centre
DIREN Centre ; Agence de l'eau Loire-Bretagne ; Conseil régional du Centre ; Conseil Général du Cher ; Conseil Général du Loiret ; Conseil Général d'Indre-et-Loire, 01/01/98, 47 p. + annexes

Fréquentation touristique / Plan de gestion / Accueil du public

L'étude fait un état des lieux physiques et du milieu naturel (flore, faune) préalable à un aménagement destiné au public (sentier de découverte).

Rapport


GES3.31.5A-17 / 5243

Etude de fréquentation et de réaménagement. Ile de Bondésir. Val de Montlouis (Montlouis-sur-Loire, Indre-et-Loire)

Conservatoire du Patrimoine Naturel de la région Centre ; DIREN Centre ; Conseil régional du Centre ; Agence de l'eau Loire-Bretagne ; Conseil Général d'Indre-et-Loire, 01/04/05, 62 p.

Fréquentation touristique / Aménagement de loisir / Tourisme de nature / Sentier d'interprétation

Ce rapport étudie la fréquentation touristique de l'île de Bondésir et réalise le diagnostic écologique de ce site. Il déduit ensuite des propositions de réaménagement de ce site.



Rapport

GES3.31.4-4 / 5235

Etude de valorisation. Rives de Beaugency (Beaugency, Loiret)

COTTY, Pascal ; HERGOTT, François ; GRAVRAND, Isabelle
Conservatoire du Patrimoine Naturel de la région Centre ; DIREN Centre ; Conseil régional du Centre ; Agence de l'eau Loire-Bretagne, 01/11/05, 47 p.

Fréquentation touristique / Tourisme de nature / Aménagement de loisir / Sentier d'interprétation / Valorisation touristique

Ce document fait le point sur les mesures de valorisation existantes ou ayant existé sur le site et en déduit de nouvelles propositions d'aménagement et de valorisation faites en fonction de l'intérêt biologique, géologique, paysager et culturel, du contexte démographique et partenarial et des limites imposées par les lieux.

Rapport

GES3.31.10-4 / 5236

Etude de fréquentation. L'île Marie (Vierzon, Cher)

GONZAGA, Sandra

Conservatoire du Patrimoine Naturel de la région Centre ; DIREN Centre ; Conseil régional du Centre ; Agence de l'eau Loire-Bretagne ; Conseil Général du Cher ; Commune de Vierzon, 01/01/06, 28 p. + annexes

Fréquentation touristique / Tourisme de nature

Après une description du site et des objectifs de l'étude, ce document présente le potentiel touristique de la région et du site et réalise une étude quantitative et qualitative de la fréquentation en évoquant les problèmes liés à la fréquentation et à son impact sur le milieu naturel.

Revue

ACT7.12 - 0667 / 13571

Accueillir le public dans les espaces naturels

ROUSSET, Romuald, Conservatoire d'espaces naturels de Rhône-Alpes
Les Cahiers Techniques, novembre 2012, 35 p.


ACTIVITE HUMAINE / PROTECTION ET GESTION DES MILIEUX NATURELS / Accueil du public / Gestion d'espace naturel / Acteur foncier / Aménagement touristique / Impact sur le milieu naturel / Gestionnaire d'espace naturel / Signalétique / Cahier des charges

Ce document s'adresse à tous les porteurs de projets souhaitant valoriser un espace naturel et l'ouvrir au public, de la collectivité locale animatrice d'une procédure d'aménagement au gestionnaire d'un espace préservé. C'est un outil d'aide à la définition d'un projet de signalétique, de parcours pédagogique, pour mettre en valeur les espaces traversés ou mieux gérer la fréquentation sur un site remarquable.

Au sommaire :

- l'envie de nature
- la nature de l'envie
- s'engager dans la démarche
- de la conception à la fabrication

(présentation du Conservatoire de Rhône-Alpes)



Retrouvez les documents dans la base documentaire et bien d'autres informations sur le site internet du Centre de Ressources Loire nature



Centre de Ressources Loire nature, Fédération des Conservatoires d'espaces naturels

Contact : agnes.raysseguier@reseau-cen.org

Base documentaire : <http://centrederesources-loirenature.com:8080/dyn/portal/index.seam?page=home&fonds=1>