


SELECTION DE DOCUMENTS : PASTORALISME GESTION ECO-PASTORALE PRAIRIE ALLUVIALE

Centre de Ressources Loire nature

2016

Avant-Propos

Les vallées de la Loire et de l'Allier présentent un patrimoine naturel remarquable, façonné par la dynamique fluviale mais également par l'action du pastoralisme au cours des siècles. Face à la diminution de l'activité morphogène du fleuve ainsi qu'aux modifications des pratiques agricoles, le maintien du pâturage extensif dans les vallées alluviales apparaît comme l'une des clés du maintien de la richesse des milieux ligériens. Ce type d'exploitation soulève de nombreuses questions, du choix du bétail à la connaissance des spécificités de ces milieux naturels atypiques, et nécessite une réelle réflexion en amont du projet. Le Centre de Ressources du patrimoine ligérien vous propose une sélection de documents issus de son fonds documentaire dans le but de vous donner les informations afférentes au pâturage en vallée alluviale.



Actes de colloques

ACT3.1-5 / 2778

Sciences sociales. Regards sur le pastoralisme contemporain en France

BRISEBARRE, Anne-Marie ; FABRE, Patrick ; LEBAUDY, Guillaume
Association Française de Pastoralisme ; Maison de la Transhumance ; Cardère éditeur, Laudun, 2009, 144 p.
Pastoralisme / SCIENCES HUMAINES ET SOCIALES

Actes de colloques

GES2.81-2 / 2675

Génie écologique en milieu fluvial, 18 et 19 octobre 2001 à Nevers (58)

Collectif

Association Française des Ingénieurs Ecologues ; Fédération des Conservatoires d'espaces naturels - Orléans, 2001, 212 p.

Aménagement de cours d'eau / Restauration hydraulique / Aménagement écologique / Gestion des milieux / Gestion éco-pastorale / Aménagement de site de reproduction / Restauration de milieu / Génie végétal / Aménagement piscicole / Entretien de milieu

Le sujet de la première session de ce colloque est la restauration du fonctionnement des hydrosystèmes fluviaux (entretien du lit par différentes techniques de gestion : gestion éco-pastorale, entretien de la végétation, aménagement du lit fluvial). La deuxième session traite de la restauration écologique des espaces alluviaux dégradés (restauration par génie végétal, aménagements piscicoles...).

Article

ACT3.1 - 1419 / 16737

Le pastoralisme ligérien, la reconquête d'espaces de liberté pour la Loire

HIPPOLYTE, Stéphane

303 arts recherches créations n°121, Juin 2012, p. 80-81

ACTIVITE HUMAINE / Pastoralisme / Val de Loire patrimoine mondial

Article

MIL2.32-6 / 2910

Comment améliorer l'état de conservation des prairies artificielles en plaine inondable. L'exemple d'une zone proposée au réseau Natura 2000

VECRIN, Marie-Pierre ; JAGER, Christelle ; MULLER, Serge

Le Courrier de l'Environnement de l'INRA, 2004, n°51, p.64-70

Prairie alluviale / Natura 2000 / Végétation alluviale / Pratique agricole

Ce travail propose une analyse des prairies artificielles en vallée de la Meuse. Cette approche consiste en une phase descriptive du couvert végétal de prairies semi-naturelles et de prairies artificielles et une phase de comparaison du couvert végétal avec les pratiques actuelles et passées des parcelles prairiales. Cette synthèse permettra de répondre aux questions suivantes : les prairies alluviales artificielles sont-elles à juste titre qualifiées d'habitats appauvris ? Quels sont les facteurs qui freinent le rétablissement de la flore prairiale dans les prairies artificielles ? Comment favoriser l'évolution des prairies artificielles vers un état de conservation plus favorable ? Quelles sont les potentialités de restauration des prairies artificielles dans le dispositif Natura 2000 ?


Article

GES2.51-16 / 2926

Éleveurs et races rustiques au secours du Marais poitevin

Sabots, Printemps 2003, n°2, p.26-29

Gestion éco-pastorale / Marais / Pastoralisme / Race équine / Race bovine





Article

GES2.51-8 / 2857

La construction des références techniques pour la gestion par le pâturage d'habitats naturels protégés : modèles actuels et perspectives

LEGER, François ; MEURET, Michel ; BROSSARD, G.

Renc. Rech. Ruminants, 2002, n°9, p.383-389

Gestion éco-pastorale / Pelouse sèche / Prairie humide

La mise en place du réseau Natura 2000 s'applique à des habitats naturels qui sont fréquemment d'anciennes terres agricoles. C'est le cas des pelouses sèches et des prairies humides, parfois encore exploitées pour le pâturage, souvent menacées par l'embroussaillage ou le développement d'espèces envahissantes. Les gestionnaires de milieux naturels voient souvent dans l'élevage extensif un instrument pour maintenir ou améliorer l'état de conservation. Les modèles et les références techniques sur lesquels ils s'appuient pour conduire de tels projets sont relativement frustrés ou conçus pour des objectifs visant plutôt une gestion paysagère, où la lutte contre la fermeture des milieux prend le pas sur la protection de la biodiversité. Ces insuffisances traduisent la nouveauté de cette problématique, face à laquelle les scientifiques sollicités comme experts se trouvent eux-mêmes en situation d'incertitude. Les expériences conduites jusqu'ici montrent que la gestion raisonnée de mosaïques de couverts végétaux doit s'appuyer sur l'étude ; i) des interactions animal/couverts végétaux à l'interface des motifs qui les composent ; ii) des mécanismes comportementaux qui régissent les choix alimentaires et la manière dont les animaux occupent l'espace.



Article

MIL2.32-3 / 2907


Etude de l'impact des changements des pratiques agricoles sur la biodiversité végétale dans les prairies inondables du Val de Meuse : présentation méthodologique et premiers résultats

GREVILLIOT, F. ; MULLER, Serge

Acta Botanica Gallica, 1996, vol.143, n°4/5, p.317-338

Pratique agricole / Biodiversité / Prairie alluviale / Suivi de la flore / Impact sur la flore

L'étude de l'impact des modifications des pratiques agricoles (intensification et extensification) sur la végétation des prairies alluviales de la Meuse a été réalisée à partir de deux approches méthodologiques différentes, synchronique comparative d'une part, diachronique historique (comparaison avec une étude de 1958) et expérimentale (mise en place et suivi de carrés permanents) d'autre part. Ces deux approches ont permis de mettre en évidence des changements importants de la végétation prairiale de la Meuse consécutivement à l'intensification des pratiques agricoles : - la disparition de deux grands types prairiaux, l'appauvrissement de la diversité floristique suite à la fertilisation et la disparition ou la régression des espèces oligotrophes et méso-oligotrophes. Par contre les processus de restauration de la biodiversité floristique, suite à la mise en œuvre de programmes d'extensification, sont marqués par leur lenteur et l'interférence des variations liées aux fluctuations climatiques.



Article

ACT3.11-1 / 2829

Pastoralisme en bord de Loire, l'expérience est renouvelée

AUCLERC, Philippe

La Loire et ses Terroirs, Été 1997, n°24, p.32-33

Pastoralisme / Gestion éco-pastorale / Prairie alluviale

L'introduction du pâturage ovin transhumant favorise la conservation de la qualité des paysages et la diversité biologique. L'expérience menée à Guilly (Loiret) est décrite.

Pastoralisme en rives de Loire : expérimentation et intérêt du pâturage

FORTIN, Jean-Pierre ; WHARTON, P.

Chambre d'Agriculture du Loiret, Nd, 4 p.

Pastoralisme / Gestion éco-pastorale / Pâturage

« Le pastoralisme, mode d'économie fondé sur les pratiques extensives d'élevage, est particulièrement approprié aux conditions de vie des milieux difficiles. La disparition du pâturage traditionnel exercé couramment autrefois tout au long de la Loire se traduit par une extension des friches. Le maintien des milieux ouverts constitue un enjeu majeur pour la conservation de la biodiversité. La restauration de ces espaces suppose la recherche de solutions innovantes de gestion adaptées au contexte socio-économique local. C'est à ce titre que s'inscrit la démarche de « pastoralisme ovin transhumant des bords de Loire ». »

Brochure

Gestion des zones humides

MICHELOT, Jean-Louis

Agences de l'eau ; Ministère de l'Ecologie et du Développement Durable ; Ministère de l'Agriculture et de la Pêche ; Ministère de l'Equipement, 2006, 63 p.

Zone humide / Gestion des milieux / Prairie alluviale / Restauration de milieu / Agri-environnement / Socioéconomie / SCIENCES HUMAINES ET SOCIALES / Zone d'expansion des crues / Marais / Tourbière / Mare / Fleuve

Ce cahier traite des acquis du PNRZH en matière de gestion des zones humides, considérée au sens large. Il présente des travaux sur les techniques de restauration du fonctionnement hydraulique des plaines inondables, ou sur les techniques d'entretien des prairies alluviales. La gestion des zones humides doit par ailleurs être fondée sur une analyse de leur fonctionnement socio-économique, qui a donné lieu à différents travaux : représentations sociales des marais, mares et fleuves, évaluation économique des services rendus à la société, analyse technico-économique des relations entre agriculture et zones humides. Enfin, deux projets ont expérimenté des dispositifs de transfert des connaissances et d'échanges entre acteurs.

Brochure

Prairies en zone inondable

Conservatoire Régional des Rives de la Loire et de ses Affluents, 2002, 17 p.

Prairie alluviale / Gestion éco-pastorale / Elevage

Les prairies jouent un rôle important dans l'expansion des crues, la qualité de la ressource en eau et des paysages. Elles forment des lieux privilégiés de biodiversité et constituent un potentiel important de stocks fourragers. Cette brochure rend compte de recherches visant à mieux connaître les conditions de pérennisation de l'intérêt environnemental et fourrager des prairies, afin de favoriser leur gestion.

Contribution

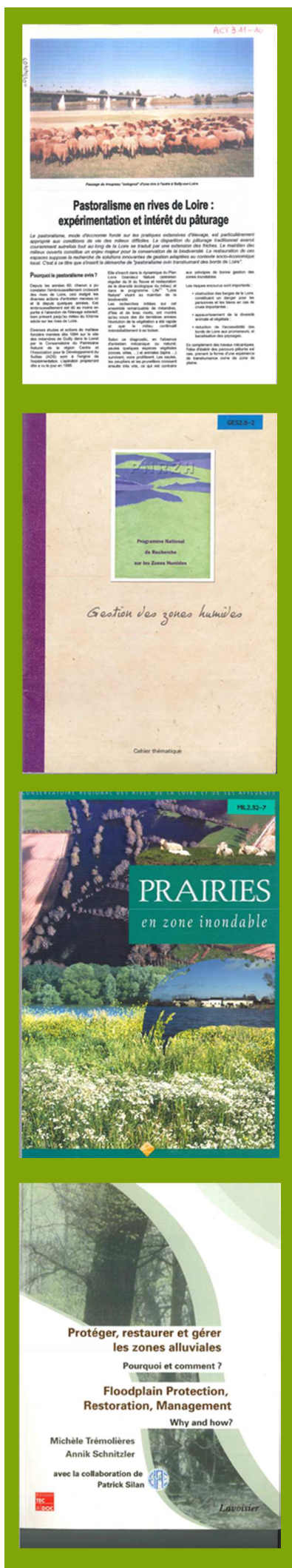
La banque de graines peut-elle contribuer à la restauration de la diversité végétale dans les prairies alluviales après une phase de culture ?


VECRIN, Marie-Pierre ; GREVILLIOT, F. ; MULLER, Serge

Editions Tec & Doc, Paris, 2007, p. 227-239

Prairie alluviale / Zone inondable / Gestion des milieux

Une étude comparative de banques de graines a été menée sur trois prairies artificielles de la vallée de la Meuse au sein d'une zone Natura 2000. Les résultats ont démontré la difficile restauration - par le biais de la banque de graines du sol - de la diversité végétale dans les prairies après culture.





Contribution

MIL2.32-1 / 3623

Facteurs déterminant la biodiversité des prairies alluviales. Application à la conservation et la restauration

MULLER, Serge ; BRANCIFORTI, J. ; GREVILLIOT, F. ; JAGER, Christelle ; KREBS, L. ; MONY, F. ; VECRIN, Marie-Pierre

Ministère de l'Ecologie et du Développement Durable ; Ministère de l'Agriculture et de la Pêche ; Ministère de l'Equipement ; Agences de l'eau ; BRGM, 2004, p.96-107
Prairie alluviale / Restauration de milieu / Biodiversité / Agri-environnement

Les prairies alluviales sont menacées par les mutations des activités agricoles. Le programme de recherche mené sur les prairies alluviales du Nord-Est de la France a permis d'étudier les relations entre le fonctionnement hydrodynamique des fonds alluviaux et la structuration des communautés végétales et animales ainsi que l'impact des changements des pratiques agricoles sur la biodiversité et le fonctionnement de ces écosystèmes, dans le but de définir les modalités optimales d'une gestion conservatoire et d'une restauration de ces zones humides.

Contribution

ACT3.11-8 / 3685

Pastoralisme en bord de Loire

FORTIN, Jean-Pierre

Etudes Ligériennes, 2002, p.248-254

Pastoralisme / Gestion éco-pastorale

Document non publié

ACT3.11-6 / 3743

Expériences menées aux Pays-Bas : des bœufs de race Galloway vivent à l'état sauvage sur les berges naturelles des rivières

KURSTJENS, Gijs ; MEISSNER, Renée

Stichting Ark, 10 p.

Gestion éco-pastorale / Race bovine / Berge / Elevage bovin / Pastoralisme

Des expériences de réintroduction de bœuf Galloway ont été réalisées pour la gestion des bords de rivière. Ce document traite du comportement de cette race bovine.

Document non publié

GES2.51-4 / 3744

Projet de M.A.E. hors C.T.E. - val de Loire - région Centre. Thème : gestion extensive des pelouses et prairies de la vallée de la Loire. Fiche technique : pâturage par les ovins

4 p.

Gestion éco-pastorale / Pelouse / Prairie / Mesure agri-environnementale / Elevage ovin / Pastoralisme

Document non publié

GES2.51-5 / 3745

Projet de M.A.E. hors C.T.E. - val de Loire - Région Centre. Thème : gestion extensive des pelouses et prairies de la vallée de la Loire. Fiche technique : pâturage par les bovins

2 p.

Gestion éco-pastorale / Pelouse / Prairie / Mesure agri-environnementale / Elevage bovin / Pastoralisme

Document web

La gestion des prairies alluviales

MUZARD, Diane

SpectroSciences, 2009, article 106

Gestion des milieux / Prairie alluviale / Botanique / Ecosystème / ENVIRONNEMENT / Zone tampon

Les prairies alluviales constituent des écosystèmes originaux, qui abritent de nombreuses espèces animales et végétales rares ou en voie de disparition. Les groupements végétaux y sont zonés le long du gradient topographique. Situées dans le lit majeur des rivières, les prairies humides alluviales sont des zones naturelles d'expansion des crues, donc des zones tampons entre le milieu aquatique et le milieu terrestre (écrêtement des crues, soutien des (...)) (Résumé de l'auteur).

Livre

GES2.51-9 / 3950

Gestion des zones humides et pastoralisme

LE NEVEU, Christine ; LECOMTE, Thierry

Atelier Technique des Espaces Naturels, 1990, 107 p.

Gestion éco-pastorale / Zone humide / Pastoralisme

Ce document aborde la gestion éco-pastorale dans tous ses aspects. La première partie du document décrit les zones à gérer et expose l'intérêt de la gestion par le pâturage extensif. La deuxième partie traite des composantes de la gestion (choix des espèces et des races) et des aspects techniques, comme la conduite du troupeau et les équipements. Les aspects juridiques, administratifs, et économiques du pâturage extensif sont abordés.

Livre

MIL2.32 - 1268 / 16389

Guide de gestion des milieux prairiaux embroussaillés bords de Loire

collectif

Chambre d'Agriculture du Maine-et-Loire, Non daté, 64 p.

MILIEU NATUREL / Prairie alluviale / Gestion d'espace naturel / Agri-environnement

L'élaboration de ce guide est née de la difficulté rencontrée par les éleveurs à entretenir les prairies de bords de Loire. Il en a découlé des modes opératoires afin de contenir ou de réouvrir des zones embroussaillées. La finalité de ce guide est de mutualiser les pratiques de gestion testées auprès des éleveurs ou gestionnaires d'espaces naturels.

Mémoire/Thèse


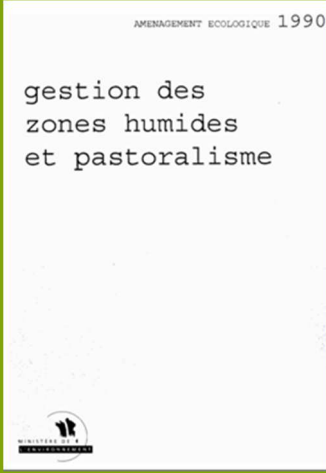
MIL2-1 / 4342

Les milieux alluviaux ouverts du bassin de la Loire : synthèse typologique, analyse de la répartition et proposition de stratégies d'intervention

ENESAD Dijon ; Fédération des Conservatoires d'espaces naturels - Orléans, 2004, 140 p. + annexes

Prairie alluviale / Lande / Pelouse sèche / Groupement végétal / Typologie de la végétation / Gestion des milieux / Typologie des habitats / Végétation

Les milieux alluviaux ouverts de la Loire et de ses affluents constituent des écosystèmes d'une grande diversité et d'une grande richesse. Ils représentent donc des zones à enjeu prioritaire de conservation. Ces zones, que ce soit les prairies, les pelouses, les landes ou encore les friches assurent en effet un rôle prépondérant dans la richesse du patrimoine biologique ligérien, mais elles remplissent aussi des fonctions majeures d'épuration naturelle des eaux, d'écêtement des crues... Or ces milieux sont de plus en plus menacés par les dysfonctionnements de l'hydrosystème.



Face à ce constat et à la nécessité de préserver ces milieux, le programme Loire nature instauré sur le bassin de la Loire a intégré parmi ses objectifs celui de la protection et de la gestion des milieux herbacés. De multiples interventions sur ces milieux ont déjà été accomplies au niveau de nombreux sites répartis sur l'ensemble du bassin, mais aucun "état des lieux" généralisé n'avait encore été entrepris.

C'est donc l'objectif principal de cette étude. Une synthèse sur la typologie et une analyse de la répartition des milieux herbacés de la Loire et de ses affluents ont donc été réalisées. Des indicateurs permettant d'évaluer la patrimonialité et la fonctionnalité des sites et des milieux ont été proposés, en intégrant aussi bien les composantes relatives à la biodiversité que celles relatives à leurs fonctionnalités. Enfin, par le biais d'enquêtes adressées à de nombreux gestionnaires présents sur le bassin, des expériences variées de gestion et de suivi de ces milieux ont été repérées. Cette étude constitue donc une première étape nécessaire pour l'élaboration d'un guide de référence en matière d'identification et de gestion adaptée des milieux herbacés du bassin de la Loire, dont la publication est prévue à l'issue du programme Loire nature.

Mémoire/Thèse

ACT1.121-14 / 4355

Bilan sur la mise en place des contrats territoriaux d'exploitation dans les zones humides et les vallées fluviale du bassin de la Loire

Université François Rabelais, Tours ; Equipe Pluridisciplinaire Plan Loire Grandeur Nature, 2001, 81 p. + annexes

Contrat Territorial d'Exploitation / Zone humide / Gestion des milieux / Gestion éco-pastorale / Vallée alluviale

Le CTE constitue la principale innovation de la Loi d'Orientation Agricole du 9 juillet 1999. Concernant le volet environnemental du CTE, la rédaction des catalogues des actions agri-environnementales éligibles par les contractants sont sous la responsabilité des organismes régionaux de l'Agriculture, tandis que l'application et la mise en place des contrats se fait au niveau départemental par différents intervenants (DDAF,ADASEA...). L'étude consiste en l'analyse des catalogues régionaux et des arrêtés préfectoraux départementaux sur les actions agri-environnementales afin d'établir si parmi ce panel d'actions, la gestion écologique des zones humides du bassin de la Loire a été intégrée. La deuxième partie de l'étude s'attarde sur les actions réellement menées depuis la mise en place des CTE au niveau des vallées fluviales et des zones humides du bassin de la Loire. L'analyse des dossiers validés à ce jour montre que la plupart des actions menées dans ces zones ne sont pas nuisibles aux fonctions écologiques des zones humides puisqu'elles permettent le maintien de l'élevage extensif. Toutefois, ces actions restent très orientées pour répondre à des problèmes de filière d'exploitation animale et peu aux réelles problématiques environnementales.

Mémoire/Thèse

ACT1.121-1 / 4337

Essai de mise en place des Contrats Territoriaux d'Exploitation sur une opération de restauration des milieux naturels fluviaux

FOREST, Cécile

Université François Rabelais, Tours ; Equipe Pluridisciplinaire Plan Loire Grandeur Nature, 2000, 65 p. + annexes

Contrat Territorial d'Exploitation / Pastoralisme / Gestion éco-pastorale

Dans la plaine alluviale de la Loire, les milieux ouverts des fonds de vallées présentent un intérêt particulier : ils facilitent l'écoulement des eaux en période de crue, détiennent une biodiversité remarquable et participent à l'identité des paysages ligériens. Dans le contexte de déprise agricole, les CTE semblent être un outil de gestion possible de ces milieux. Ils contiennent des mesures agri-environnementales favorables à l'entretien voire la restauration des milieux naturels fluviaux et sont en



adéquation avec d'autres procédures d'aménagement du territoire (Natura 2000). L'étude de l'application des CTE sur des opérations de pastoralisme dans le département du Loiret et en Haute-Loire (terrains appartenant à l'EP Loire) révèle que des problèmes subsistent relatifs au statut foncier des terrains agricoles et à la dégressivité des aides en fonction des surfaces contractualisées. Une adaptation au cas par cas se révèle nécessaire. C'est dans ce cadre que se situe le projet de l'Association "Pour le pastoralisme dans le Loiret".

Mémoire/Thèse

ACT1.121-2 / 4338

Mise en place des contrats territoriaux d'exploitation dans les zones humides et les vallées fluviales du bassin de la Loire

SIEURIN, Adeline

Université François Rabelais, Tours ; Equipe Pluridisciplinaire Plan Loire Grandeur Nature, 2001, 19 p. + annexes

Contrat Territorial d'Exploitation / Gestion éco-pastorale / Zone humide / Vallée alluviale

Ce document est une synthèse du rapport de DESS. L'étude vise à connaître les actions éligibles au niveau de chaque région du bassin de la Loire et celles qui sont mises en place pour la gestion des zones humides du bassin. Les mesures ont des buts différents relatifs à la qualité de l'eau, l'entretien des mares, points d'eau et cours d'eau, préservation de la biodiversité, la fonction hydraulique, le paysage et la lutte contre la fermeture des milieux. Le contenu des contrats types est analysé, en particulier les contrats ayant une réelle orientation pour la gestion des zones humides ou vallées fluviales.



Rapport

GES3.21.8-1 / 5512

Plan de gestion des prairies de l'Allier. De Livry à Chantenay Saint-Imbert. Département de la Nièvre (Saison 2006)

GOMEZ, Samuel

Conservatoire des Sites Naturels Bourguignons, 2006, 81 p. + annexes
Gestion d'espace naturel / Prairie alluviale / Inventaire du milieu naturel

Les prairies de l'Allier de Livry à Chantenay Saint-Imbert constituent l'un des plus beaux secteurs prairiaux de l'Allier nivernais et représentent un lieu d'hivernage très important pour les oiseaux. Ce site a été sélectionné dans le cadre du programme Loire nature II. Ce rapport s'attache à établir un diagnostic du patrimoine naturel présent sur le site dans le but de définir des enjeux écologiques. Dans un second temps, il émet des préconisations de gestion des milieux naturels de l'ensemble du secteur concerné.

Rapport

GES3.31.3-5 / 5234


Suivi des populations d'orthoptères comme indicateurs de gestion. Site de la Plaine de Vilaine (Ouzouer-sur-Loire, 45)

PRATZ, Jean-Louis ; DESCHAMPS, Michèle

Naturalistes Orléanais ; Conservatoire du Patrimoine Naturel de la région Centre, 2005, 54 p. + annexes

Orthoptère / Gestion éco-pastorale / Suivi de la faune

L'étude a pour but de démarrer un inventaire orthoptérique afin de contribuer à la connaissance biologique du site. Ce diagnostic s'inscrit dans le cadre de suivis scientifiques préconisés par le plan de gestion afin d'assurer une mise en cohérence avec l'activité pastorale engagée sur le site.





Rapport

GES3.31.3A-35 / 5231

Suivi des populations d'Orthoptères du site du Grand Rio comme indicateurs de gestion par le pastoralisme

PRATZ, Jean-Louis ; DESCHAMPS, Michèle

Naturalistes Orléanais ; Conservatoire du Patrimoine Naturel de la région Centre, 2005, 85 p.

Orthoptère / Inventaire faunistique / Gestion éco-pastorale

L'étude complète l'inventaire orthoptérique de 1994 et en évalue l'évolution au regard de l'impact du pâturage ovin sur les peuplements d'orthoptères des pelouses du Grand Rio. Il en découle une réflexion sur la cohérence entre l'activité pastorale et les objectifs de préservation des espèces patrimoniales présentes sur le site.

Rapport

GES3.31-8 / 5244

Indicateurs et suivis écologiques. Programme Loire nature. Année 2004

Conservatoire du Patrimoine Naturel de la région Centre ; DIREN Centre ; Conseil régional du Centre ; Agence de l'eau Loire-Bretagne ; Conseil Général d'Indre-et-Loire ; Conseil Général du Loir-et-Cher ; Conseil Général du Cher, 2004, 143 p.

Suivi du milieu naturel / Plante envahissante / Prairie alluviale

Ce rapport présente les indicateurs de suivi globaux pour chaque département de la région Centre et les suivis écologiques particuliers réalisées sur les mesures Loire nature. Il contient entre autres :

- un rapport sur la gestion expérimentale pour l'élimination du Solidage glabre dans la prairie des Sables (Herry, Cher) et l'élimination du Solidage du Canada dans les prairies des Chenevières (Déols, Indre)
- un suivi écologique 2004 du val de Langeais (Indre-et-Loire)
- un suivi écologique 2004 des prairies du Fouzon (Loir-et-Cher)
- le suivi écologique 2004 du Grand Rio de Guilly (Loiret)

Rapport

GES3.31.2-5 / 5241

Plan de gestion 2006/2011. Les îles de Bonny (Bonny-sur-Loire, Loiret)

BRETTE, Ophélie

Conservatoire du Patrimoine Naturel de la région Centre ; DIREN Centre ; Conseil régional du Centre ; Agence de l'eau Loire-Bretagne, 2006, 123 p. + annexes

Plan de gestion / Prairie alluviale / Fauche

A partir des diagnostics du patrimoine naturel présent, ce document propose une définition des objectifs de gestion ainsi que des opérations techniques établies pour la période 2006-2011.

Rapport

ACT3.11-9 / 4946

Le pastoralisme au service des milieux naturels ligériens. Comment assurer sa pérennité ?


POYAC, Séverine

Association pour le Pastoralisme dans le Loiret ; Université Denis Diderot, Paris 7, 1999, 43 p. + annexes

Gestion éco-pastorale / Pastoralisme

L'association "Pour le pastoralisme dans le Loiret" a choisi de faire appel à la gestion pastorale pour restaurer ou maintenir la biodiversité des habitats ligériens. Les questions en suspens : quelles sont les conditions nécessaires pour le pastoralisme puisse apporter une solution durable au problème d'entretien des bords de Loire ? Comment passer de l'expérience menée par l'association à une réappropriation de ces pratiques par les agriculteurs et à une intégration de la gestion du milieu naturel dans leur système d'exploitation ? Dans un premier temps, les enjeux et les objectifs





sont identifiés et le contexte territorial analysé (notamment au travers du contexte agricole, de l'évolution du milieu naturel et de l'expérimentation menée par l'association dans le cadre du Fonds de Gestion de l'Espace Rural). Dans une deuxième partie sont examinés les outils qui pourraient permettre d'inscrire durablement dans le temps le pastoralisme en bords de Loire. La troisième partie traite des contraintes et inconvénients liés au pastoralisme qui sont évaluées et traduites en termes financiers afin d'apprécier le coût du service rendu à la collectivité par l'éleveur. Enfin les perspectives de l'association pour pérenniser l'entretien du lit endigué de la Loire par le pâturage sont abordées.

Rapport

MIL2.32-9 / 5092

Diagnosics phytocoenotique et floristique des prairies alluviales ligériennes des Mauges

HENDOUX, Frédéric
CREPIS, 1992, non paginé

Prairie alluviale / Phytosociologie / Dynamique de la végétation / Gestion des milieux
L'étude décrit la végétation et la flore du lit majeur de la Loire, des dépendances alluviales et des marais perpendiculaires au val.

Revue

MIL2.6-1 / 4544

N° spécial "Zones humides alluviales"

Collectif

Zones Humides Infos n°51-52, 1er et 2eme trimestres 2006, 40 p.

Zone alluviale / Morphodynamique fluviale / Zone humide / Zone inondable / Prairie alluviale / Annexe hydraulique / Plaine alluviale / Populiculture / Poisson / Espèce envahissante / Prévention des inondations / Gestion des milieux

Revue

GES2.51-13 / 4525

Construire un projet de gestion éco-pastorale : le diagnostic préalable

BOURRET, Jeanne ; DRUGMANT, France

Les Cahiers Techniques du Pique-Bœuf n°3, 1999, 23 p.

Gestion éco-pastorale / Pastoralisme

Ce guide explique comment l'éco-pastoralisme se traduit en termes techniques et quels sont les éléments qui doivent guider la conception d'un projet et liste les connaissances théoriques et pratiques nécessaires pour mieux appréhender l'éco-pastoralisme.

Sélection bibliographique (Fonds Pôle-relais Tourbières/FCEN) N-6312 / 16143

COINCENOT, Ludivine


Fédération des conservatoires d'espaces naturels ; Pôle-relais Tourbières, 2015, 32 p.

tourbières / bibliographie / élevage / gestion conservatoire / pâturage / impacts sur l'environnement / suivi scientifique / méthodologie

La mise en pâture de milieux tourbeux est un mode de gestion conservatoire particulier. Des expériences sont menées ci et là à plus ou moins grande échelle, dans des contextes toujours différents. Cette bibliographie permettra d'apporter aux gestionnaires de tourbières des références sur cette thématique, sans prétendre à l'exhaustivité.

Le document est divisé en quatre parties :

- Généralités sur l'élevage en milieux tourbeux
- Pourquoi et comment utiliser des animaux pour entretenir ses sites ?
- Suivi de ce mode de gestion conservatoire
- Impacts du pâturage.



Retrouvez les documents dans la base documentaire et bien d'autres informations sur le site internet du Centre de Ressources Loire nature



Plus d'infos sur les sites ci-dessous :

<http://www.cen-centrevaldeloire.org/pasto-loire>

<http://www.eleveursetmontagnes.org/eco-pastoralisme/546-pastoralisme-en-bords-de-loire>

http://www.foretorleans-loire-sologne.com/menu_detail.html?id=2273

Crédit photographique de couverture : © Julien LEVRAT/FCEN

Centre de Ressources Loire nature, Fédération des Conservatoires d'espaces naturels

Contact : agnes.raysseguier@reseau-cen.org

Base documentaire : <http://164.132.102.174:8080/dyn/portal/index.seam?page=home>