Le Centre de Ressources c'est aussi…

- **Des réseaux d'observation** dont ceux sur l'avifaune et les mammifères en partenariat avec la LPO Pays de la Loire et l'ONCFS ;
- **Des dossiers thématiques** (espèces exotiques envahissantes, zones humides…) ;
- **Le lien entre les chercheurs et les gestionnaires ;**
- **Des informations sur le patrimoine naturel ligérien,** par espèces et par milieux ;
- **Une liste de diffusion de 1 500 contacts** sur le bassin et au-delà ;
- **La participation à plus de 150 réunions sur le bassin de la Loire ;**
- **Le relais vers les autres pôles zones humides** français et européens ;
- **Des stages thématiques.**

Le Centre de Ressources vu par ses utilisateurs

Une enquête a été réalisée auprès des utilisateurs du Centre de Ressources fin 2013 (plus de 1 500 contacts). Les réponses reçues montrent que le Centre de Ressources et ses outils sont dans leur ensemble appréciés. Si ses fonctionnalités ne sont pas toujours bien connues et maîtrisées, il reste une réponse aux besoins des gestionnaires et des différents acteurs concernés par ses thématiques. Les informations qui y sont rassemblées et sa lettre trimestrielle constituent une capitalisation de connaissances pertinente et une passerelle entre les acteurs.

Informations
Valorisation
Outils
Passerelle
Réseaux d'acteurs
Diffusion
Mutualisation

Perspectives

Le Centre de Ressources est un outil créé dans le cadre du plan Loire grandeur nature III (2007-2014) pour répondre à un besoin de partage et d'échanges sur les enjeux de connaissance et de gestion issus des projets et des travaux réalisés dans le milieu naturel. Sans être un observatoire en tant que tel, le Centre de Ressources Loire nature valorise les démarches de recueil de connaissances dans une même interface à l'échelle bassin et contribue à renforcer le lien entre les gestionnaires et les chercheurs autour des projets portant sur le milieu naturel.

Dans le cadre du prochain « plan Loire », le Centre de Ressources propose de poursuivre ses missions de mise en cohérence et de renforcer ses actions en lien avec les différents gestionnaires et acteurs de la connaissance, autour de thématiques de travail communes et d'échanges transversaux. A ce titre, les réseaux d'observation et les observatoires restent importants car la connaissance des milieux et des espèces qu'ils apportent reste cruciale à un développement de bassin harmonieux et respectueux des fonctionnements naturels. Le Centre de Ressources Loire nature proposera donc de suivre ces projets et de travailler plus globalement à la valorisation d'autres initiatives concernant la biodiversité et les zones humides. Il aidera à renforcer la place du bassin de la Loire en tant que territoire de référence à l'échelle nationale et européenne.

PLAN LOIRE GRANDEUR NATURE

Pour tout renseignement, contactez :

Conservatoires d'espaces naturels
La Fédération

Les Conservatoires d'espaces naturels constituent un réseau de 29 structures principalement associatives spécialisées dans la gestion des espaces naturels. Plus d'informations sur www.reseau-cen.org

Fédération des Conservatoires d'espaces naturels
6, rue Jeanne d'Arc, 45000 Orléans
Tél. : 02 38 24 55 00 • Fax. : 02 38 24 55 01
E-mail : contact@reseau-cen.org
Site internet : www.centrederessources-loirenature.com

Cette plaquette est cofinancée par l'Union européenne. L'Europe s'engage dans le bassin de la Loire avec le Fonds européen de développement régional.

Crédits photos : N. Dupieux, J. Levrat (FCEN) et FCEN-Phonalys • Création : Kalankaa - Réalisé par un imprimeur labellisé IMPRIM'VERT

l'Europe s'engage dans le bassin de la Loire

Loire nature
Centre de Ressources



Centre de Ressources Loire nature

Connaître et Partager autour des zones humides et de la biodiversité

Bilan 2007 - 2014

Conservatoires d'espaces naturels
La Fédération

Préfiguré à la fin du programme Loire nature (2000-2006), le Centre de Ressources a vu le jour en 2007. Il a pour finalité de favoriser la mutualisation et l'harmonisation des données, grâce à la mise en place d'outils de diffusion large et à de nombreux partenariats avec les acteurs du patrimoine naturel dans le bassin de la Loire, et avec plusieurs objectifs :

- *diffuser les informations sur le patrimoine naturel en facilitant l'accessibilité et le transfert d'informations depuis les sources de données vers les différents utilisateurs ;*
- *aider à la prise de décision par la mise à disposition d'outils et de retours d'expériences ;*
- *contribuer à l'émergence de réseaux d'observation et de recueil de données ;*
- *favoriser les échanges entre gestionnaires d'espaces naturels et chercheurs.*

Un site internet dynamique

Mis en ligne en 2008, il met à disposition un ensemble d'informations et d'outils qui n'ont cessé de croître avec 60 pages visibles et 346 documents téléchargeables. Ce sont plus de **47 000 visiteurs pour 120 000 pages consultées** sur l'ensemble de la période. Les informations recherchées sont très diverses.

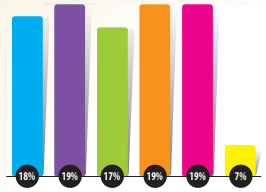

Visites concernant :

- le plan Loire grandeur nature
- le patrimoine naturel du bassin de la Loire
- le centre de ressources
- les plantes invasives
- les actualités et l'agenda
- Contact

Des bases de données évolutives

· Détenteurs de données

Créée en 2008 avec 120 organismes sources de données sur le patrimoine naturel ligérien, cette base s'est enrichie d'une centaine d'organismes supplémentaires pour atteindre **227 organismes** en 2014. Les structures majoritairement présentes dans la base (voir ci-dessous) sont les associations et les syndicats de rivières. Acteurs de terrain, ces structures portent de nombreux projets de gestion et de restauration ce qui en fait de grands producteurs de données.

Associations	32%
Syndicats de rivière	20%
Fédérations Chasse/pêche	13%
Collectivités territoriales	11%
Gestionnaires Espaces Naturels	8%
Etablissements publics	7%
Organismes enseignement recherche	5%
Administrations	2%
Bureaux d'études	1%
Particuliers	1%

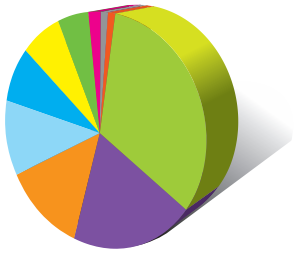

· Expériences de gestion

Les actions mises en avant dans cette base concernent des actions de restauration et de gestion de milieux ou d'acquisition foncière. Cette vingtaine d'expériences traitent des milieux naturels représentatifs du bassin (tourbières, cours d'eau, forêts alluviales...) et des problématiques multiples qui les impactent (continuité écologique, pratiques agricoles, lutte contre les espèces invasives...). Après une première phase d'intégration des données, la base a été remaniée afin de proposer des expériences mieux documentées et illustrées.

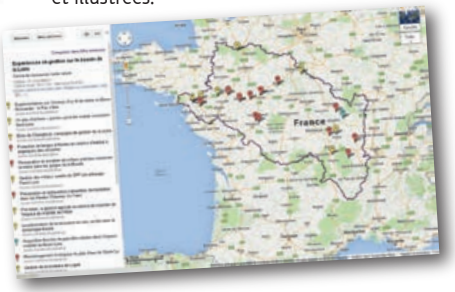

Une nouvelle interface de consultation cartographique en plus de la recherche thématique a été developpée.

Une base documentaire diversifiée

Au cœur du Centre de Ressources, elle permet de mettre à disposition des acteurs du bassin une quantité importante de documents et de leur faire découvrir de nouveaux ouvrages. Elle rassemble plus de **3 800 références** ayant trait aux thématiques du Centre de Ressources. La majorité des documents sont des rapports, des ouvrages et des articles de périodiques. En moyenne 200 documents ont été ajoutés à la base chaque année, pour un total de 1 638 documents sur la période 2007-2014. Concernant le prêt de documents, une trentaine de demandes sont effectuées par an et 238 demandes ont été satisfaites en 7 ans. Une interface refondue en 2011 permet une plus grande accessibilité et un moteur de recherche commun avec le pôle relais Tourbières, et facilite également le lien avec d'autres plates-formes documentaires thématiques (ONEMA, Agence de l'eau...).

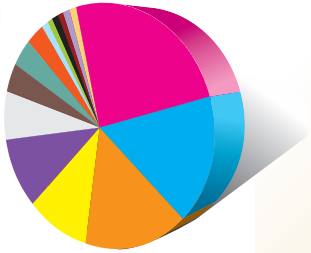

Rapport	24%
Article	16%
Livre	16%
Brochure	10%
Revue	10%
Plaquette	7%
Actes de colloques	4%
Mémoire/Thèse	4%
Contribution	3%
Audiovisuel	1%
Dossier thématique	1%
Document web	1%
Document non publié	1%
Sélection bibliographique	1%
Texte officiel	1%

Une lettre d'information trimestrielle

Lancée en 2009, cette lettre électronique permet de diffuser régulièrement les actualités des acteurs du bassin ou celles qui peuvent les intéresser directement ainsi que les derniers référencements de la base documentaire. Destinée au départ à 500 contacts, **elle est diffusée actuellement à plus de 1 500 contacts.** 21 newsletters ont été produites et elles ont été téléchargées 7 500 fois durant la troisième phase du plan Loire.

Une cartographie interactive

27 types de données spatialisées à l'échelle du bassin de la Loire sont disponibles sur le site internet et interactives via le système ouvert Carmen. Ces données concernent le patrimoine naturel, l'eau et les espaces naturels protégés.

Des séminaires thématiques

Entre 2007 et 2014, **5 séminaires ont été organisés** sur des sujets d'actualité en différents lieux du bassin et ont rassemblé plus de 200 participants. Moments de partage du savoir et d'expériences, ces évènements ont amené les différents acteurs d'origines diverses à échanger et à apprendre ensemble.

Réseaux de suivi
Protocoles et indicateurs
Transport sédimentaire
Forêts alluviales
Patrimoine naturel