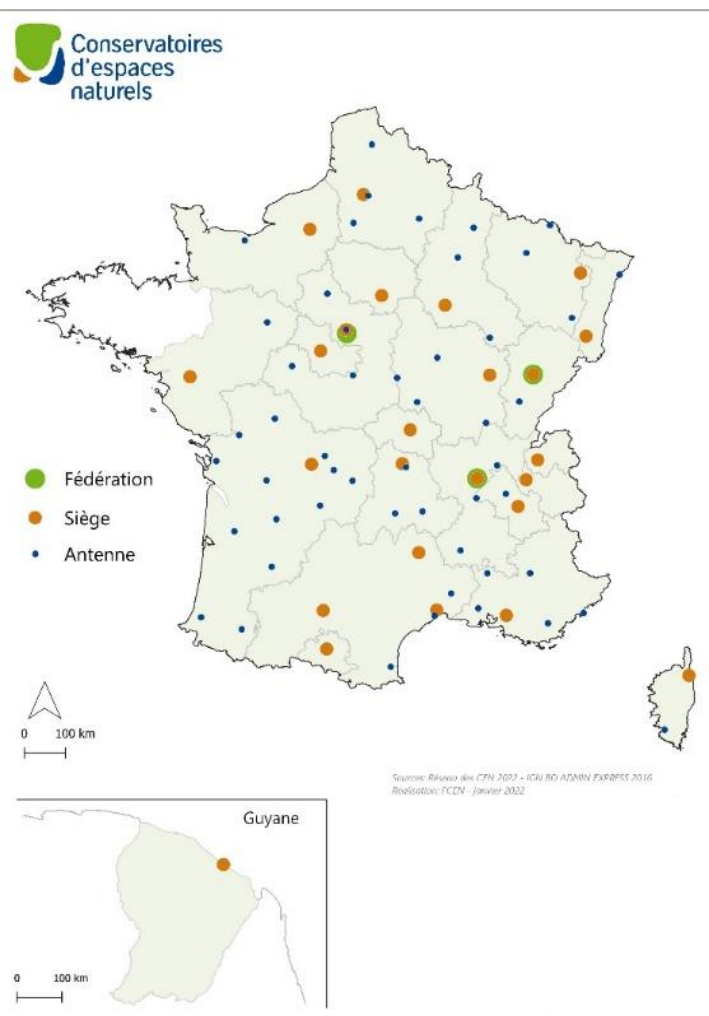




- *Journée d'échanges techniques* -  
**Aménagement des territoires et milieux humides**  
*Pourquoi et comment prendre en compte ces espaces naturels dans les documents d'urbanisme*

CCI de la Nièvre à Nevers (58)  
Le 10 novembre 2022

## • Les Conservatoires d'espaces naturels



### Un réseau de **24 Conservatoires d'espaces naturels**

- Connaître
- Protéger
- Gérer
- Valoriser
- Accompagner les politiques publiques



### Une **Fédération (FCEN)**

30 salarié·es sur 3 sites :

- Pôle réseau  
*(animation du réseau, communication, géomatique, plans de gestion, juridique et foncier...)*
- Pôle Loire
- Life Natur'Army
- Mhéo
- Pôle Rhône-Saône
- Pôle-relais Tourbières
- PNA Chiroptères



Le réseau des CEN en vidéo

Un réseau  
comptant  
plus de 1 000  
salarié·es

- Le Pôle Loire de la FCEN

3 missions inscrites dans le cadre de **plan Loire grandeur nature**



Jussie à grande fleur S. Varray 2015

- L'animation du réseau d'acteurs Espèces Exotiques Envahissantes

Alan Meheust : [alan.meheust@reseau-cen.org](mailto:alan.meheust@reseau-cen.org)



- L'animation du réseau d'acteurs zones humides

Charlotte Le Moigne : [charlotte.lemoigne@reseau-cen.org](mailto:charlotte.lemoigne@reseau-cen.org)



Ripisylves ligériennes - A. Meheust, FCEN

Centre de Ressources  
Loire nature

Connaître et partager  
avec les acteurs du bassin ligé

PLAN LOIRE GRANDEUR NATURE

- La coordination du Centre de ressources Loire nature

Chloé Malik & Agnès Raysséguier : [chloe.malik@reseau-cen.org](mailto:chloe.malik@reseau-cen.org) & [agnes.raysseguier@reseau-cen.org](mailto:agnes.raysseguier@reseau-cen.org)



Avec le soutien de :



- Le Pôle milieux humides Bourgogne-Franche-Comté

Association Loi 1901

Création en 1986



700 adhérents



31 salarié·es



Agrément État-Région

Adhérent à la FCEN



Lancement en 2017

(2 outils préexistants : Animation régionale en faveur des zones humides en FC depuis 2012 et Cellule Milieux humides de Bourgogne depuis 2014)

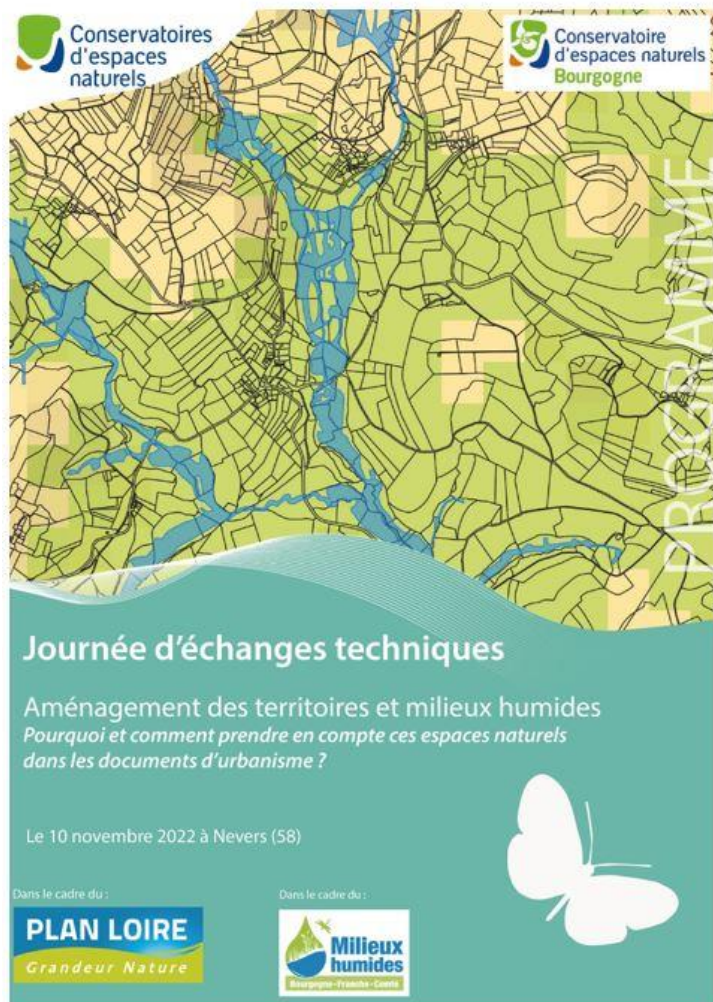


Co-animé par le CEN Bourgogne  
et le CEN Franche-Comté

Échelle régionale

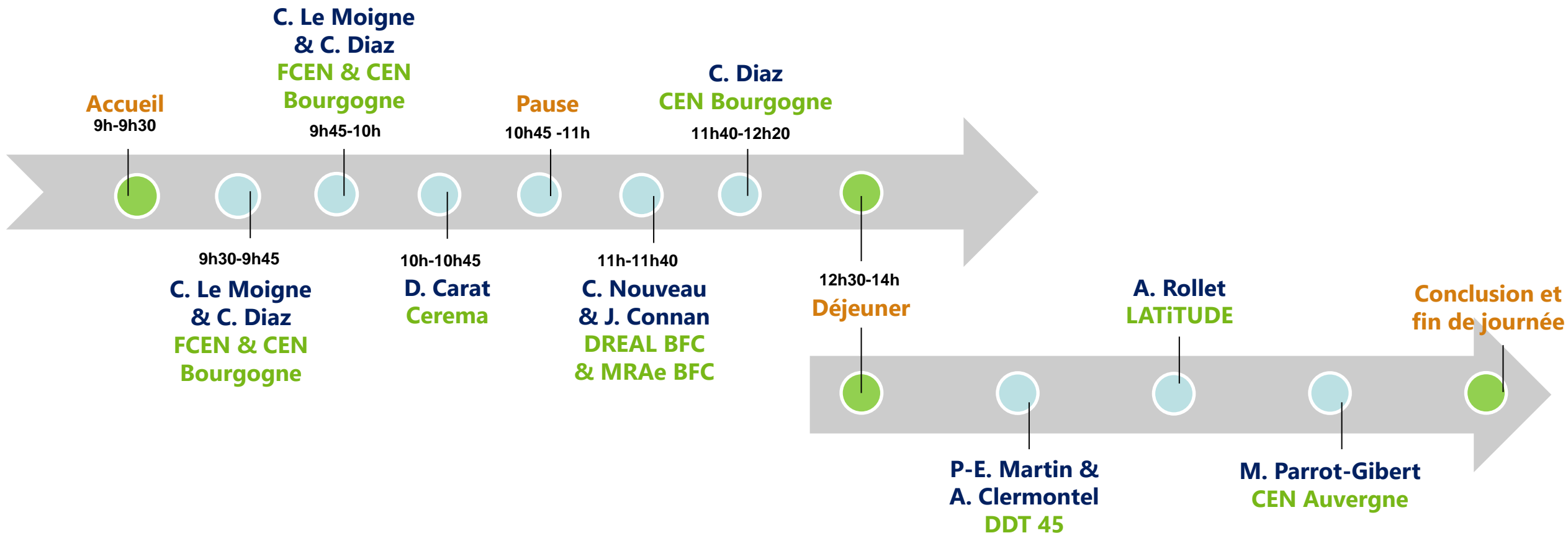
- > 3 bassins hydrographique (LB, SN et RMC)
- > nombre et diversité importantes des acteurs concernés

- *Rappel des objectifs de la journée d'échanges techniques*

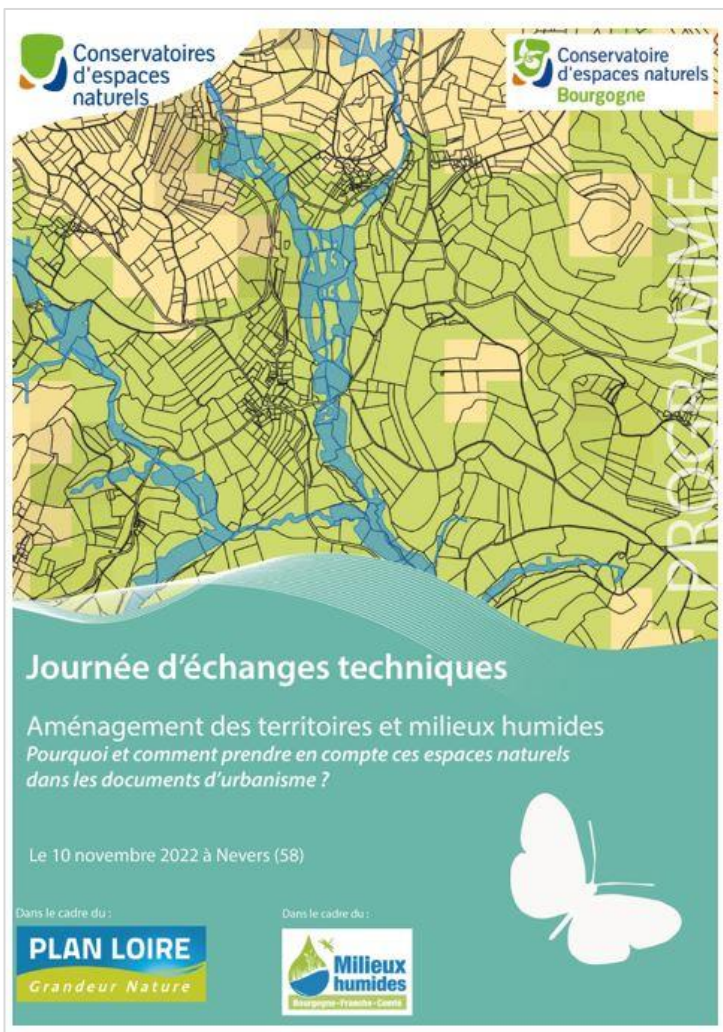


- **Comprendre comment** les milieux humides sont **intégrés et pris en compte dans les documents d'urbanismes** ;
- **Favoriser les échanges** entre acteurs « milieux humides » et acteurs de l'urbanisme par le **partage de retours d'expériences** lors de la JET et au-delà ;
- **Partager des outils** pour faciliter l'intégration de ces espaces naturels dans les documents d'urbanismes, notamment PLU/PLUi ;
- **Identifier les moments clefs** de la construction d'un PLU/PLUi où acteurs « milieux humides » et acteurs de l'urbanisme travaillent/pourraient travailler ensemble.

## • Déroulé de la journée



- *Votre pochette participant*



+

- Liste des participants
- Enquête de satisfaction



- *Après la journée*

- Supports des interventions
- Sélection bibliographique thématique
- Enregistrement des interventions
- Compte-rendu synthétique





# - Journée d'échanges techniques - Aménagement des territoires et milieux humides

*Pourquoi et comment prendre en compte ces espaces naturels dans les documents d'urbanisme*

Cécile Diaz, Arnaud Million & Charlotte Le Moigne  
[cecile.diaz@cen-bourgogne.fr](mailto:cecile.diaz@cen-bourgogne.fr), [arnaud.million@cen-bourgogne.fr](mailto:arnaud.million@cen-bourgogne.fr)  
& [charlotte.lemoigne@reseau-cen.org](mailto:charlotte.lemoigne@reseau-cen.org)